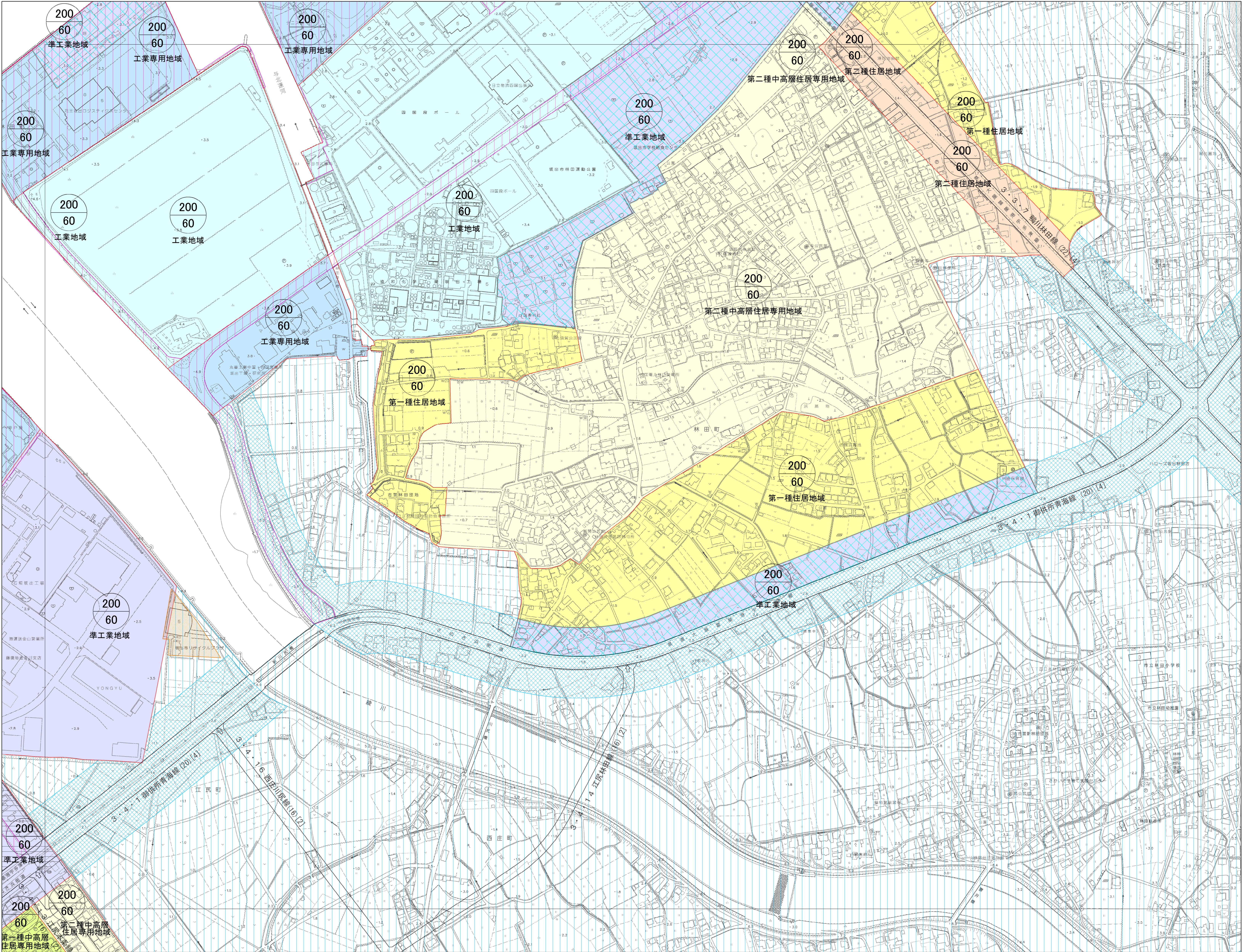



1:2500

坂出市都市計画縦覧図




36 (FE084)

28	29	30
35	36	37
41	42	43



凡 例	
用途地域界	容 積 率・建 ぺ い 率 (上 段) (下 段)
第一種低層住居専用地域	第一種中高層住居専用地域
第二種中高層住居専用地域	第一種住居地域
第二種住居地域	準住居地域
近隣商業地域	商業地域
準工業地域	工業地域
工業専用地域	特別用途地区
特定用途制限地域(幹線沿道一般型)	特定用途制限地域(一般環境保全型)
防火地域	準防火地域
風致地区	駐車場整備地区
臨港地区	都市計画道路
都市高速鉄道	都市計画緑地
駐 車 場	ごみ処理場
汚物処理場	土地区画整理事業
地区計画	

36 (FE084)



1:2500