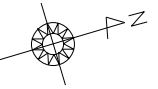
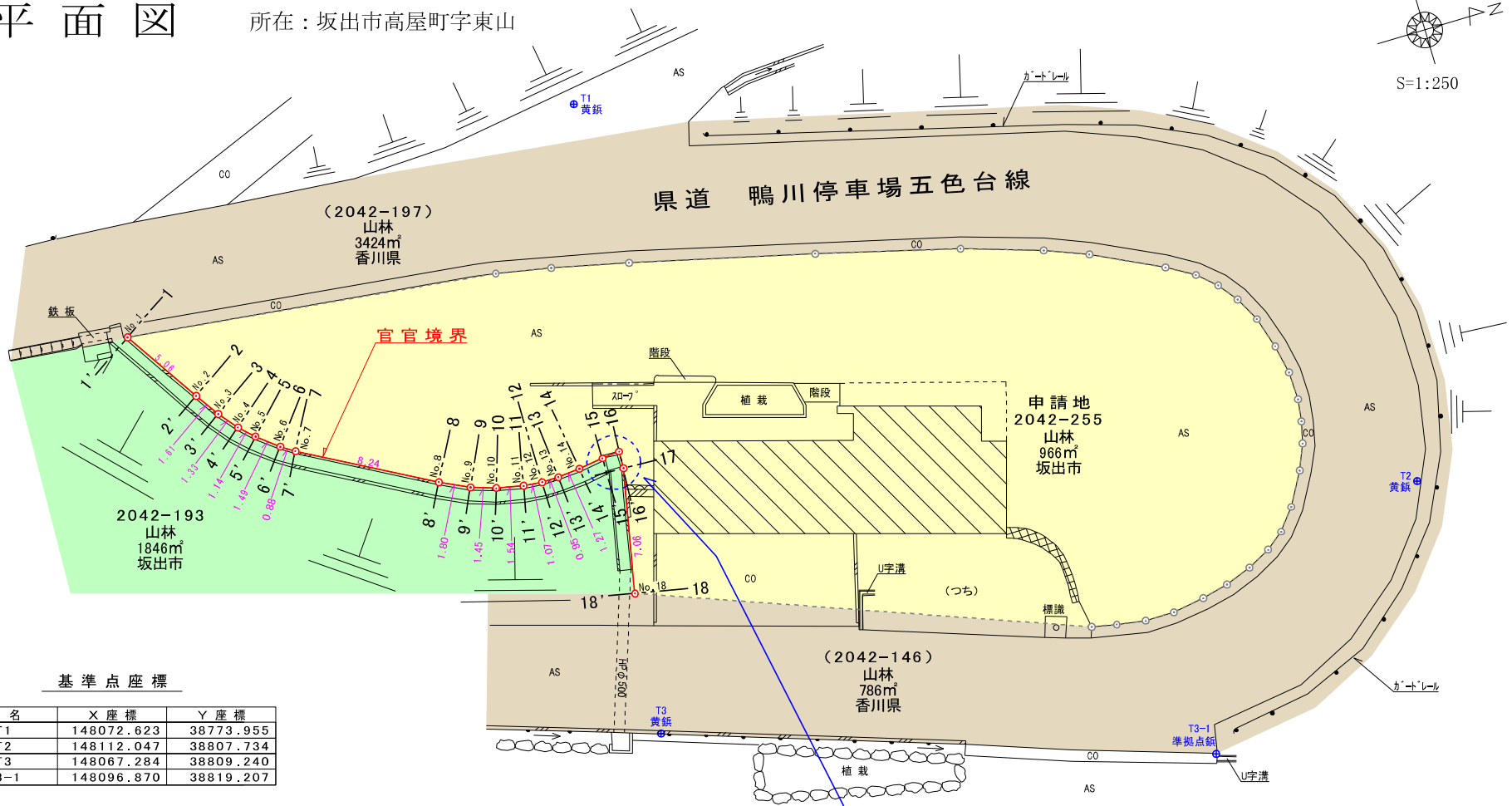


実測平面図

所在：坂出市高屋町字東山



S=1:250



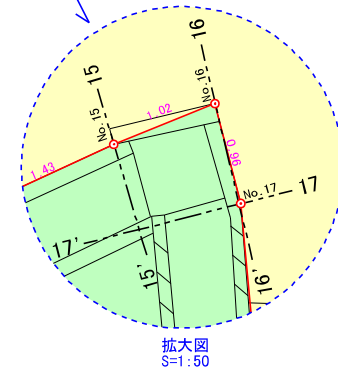
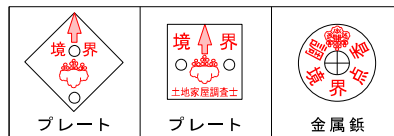
基準点座標

点名	X座標	Y座標
T1	148072.623	38773.955
T2	148112.047	38807.734
T3	148067.284	38809.240
T3-1	148096.870	38819.207

境界点座標

境界点(点名)	X座標	Y座標	標識
No. 1(447)	148044.854	38779.403	プレート
No. 2(448)	148047.613	38783.647	プレート
No. 3(449)	148048.524	38784.980	プレート
No. 4(450)	148049.360	38786.010	プレート
No. 5(451)	148050.173	38786.804	プレート
No. 6(452)	148051.343	38787.731	プレート
No. 7(453)	148052.083	38788.207	プレート
No. 8(454)	148059.308	38792.163	プレート
No. 9(455)	148060.930	38792.954	プレート
No. 10(456)	148062.310	38793.411	プレート
No. 11(457)	148063.821	38793.725	プレート
No. 12(458)	148064.884	38793.813	プレート
No. 13(459)	148065.830	38793.809	プレート
No. 14(460)	148067.093	38793.698	プレート
No. 15(461)	148068.504	38793.492	プレート
No. 16(464)	148069.518	38793.397	金属鈹
No. 17(465)	148069.481	38794.361	プレート
No. 18(401)	148068.110	38801.284	プラスチック杭

標識凡例



単位：m

*GNSS(ネットワーク型RTK法)、及び、TSIにより基準点を観測した。

図名	実測平面図
所在	坂出市高屋町字東山
縮尺	S=1:250
測量日	令和4年11月22日
作成日	令和4年12月13日
作成者	司法書士 洲崎 合同事務所 土地家屋調査士 行政書士 坂出市西大浜南一丁目6番4号 土地家屋調査士 行政書士 洲崎宗久 電話 (0877)46-6108 F.A.X (0877)44-0475