

坂出市ため池ハザードマップ【保存版】

わが家の避難メモ

あらかじめ、どのタイミングで避難するか、どこに避難するか、家族で確認しておきましょう。

1 わたしの家は…

浸水の深さ

ため池決壊後の到達時間

分後

2 避難のタイミングは…

警戒レベルが発表されたら

警戒レベル3で避難する(高齢者など避難)

警戒レベル4で避難する(危険な場所から全員避難)

身の危険を感じたら

警戒レベルの発表を待たずに自主避難する

3 早めの立退き避難先は…

近くの指定緊急避難場所

4 逃げ遅れた場合…

2階以上
近くの丈夫な建物

家族・親戚・知人の連絡先

名前	連絡先(会社・学校など)	携帯電話

いざというときの緊急連絡先

警察 110	消防 119
坂出市役所 危機監理室 0877-44-5023	坂出警察署 0877-46-0110
坂出市消防署 0877-46-0119	香川県中讃土地改良事務所 0877-62-0752
災害用伝言ダイヤル 171	

令和3年3月作成

坂出市 建設経済部 産業課
〒762-8601 香川県坂出市室町二丁目3番5号
TEL:0877-44-5012(直通)
URL:https://www.city.sakaide.lg.jp/

ため池決壊について知ろう

想定される災害を事前に知り、一人ひとりが災害について、「わがごと」として考えることが、減災への第1歩となります。

平成28年熊本地震や、平成30年7月豪雨などの近年の災害において、ため池が相次いで決壊し、下流の地域で被害が発生しています。地震や大雨によって万が一ため池が決壊した場合に備えて、ため池による被害が予想される範囲や、避難方法を確認しましょう。

ため池決壊の原因(地震と大雨)

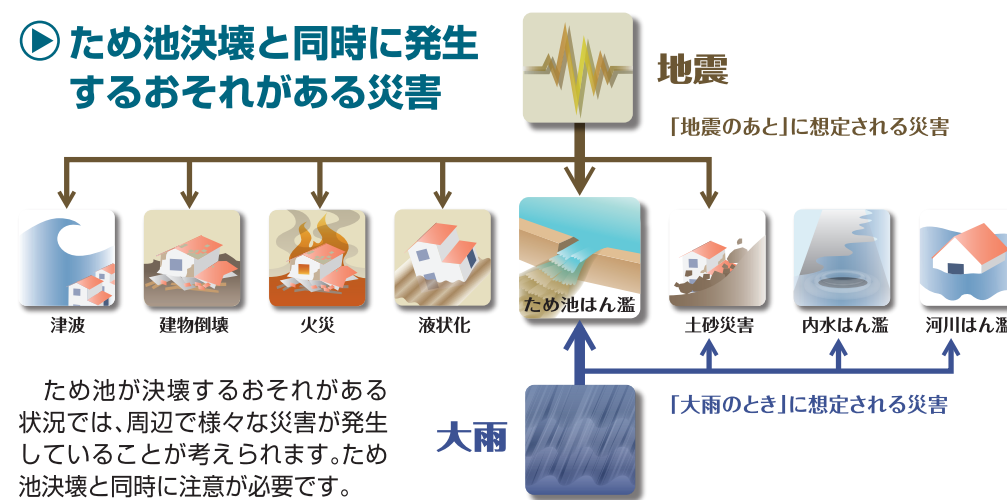
地震

坂出市では、南海トラフ巨大地震が発生した場合に、最大で震度6強*の揺れが予測されています。また、地震列島である日本では、どこにおいても直下型地震が発生する可能性があります。

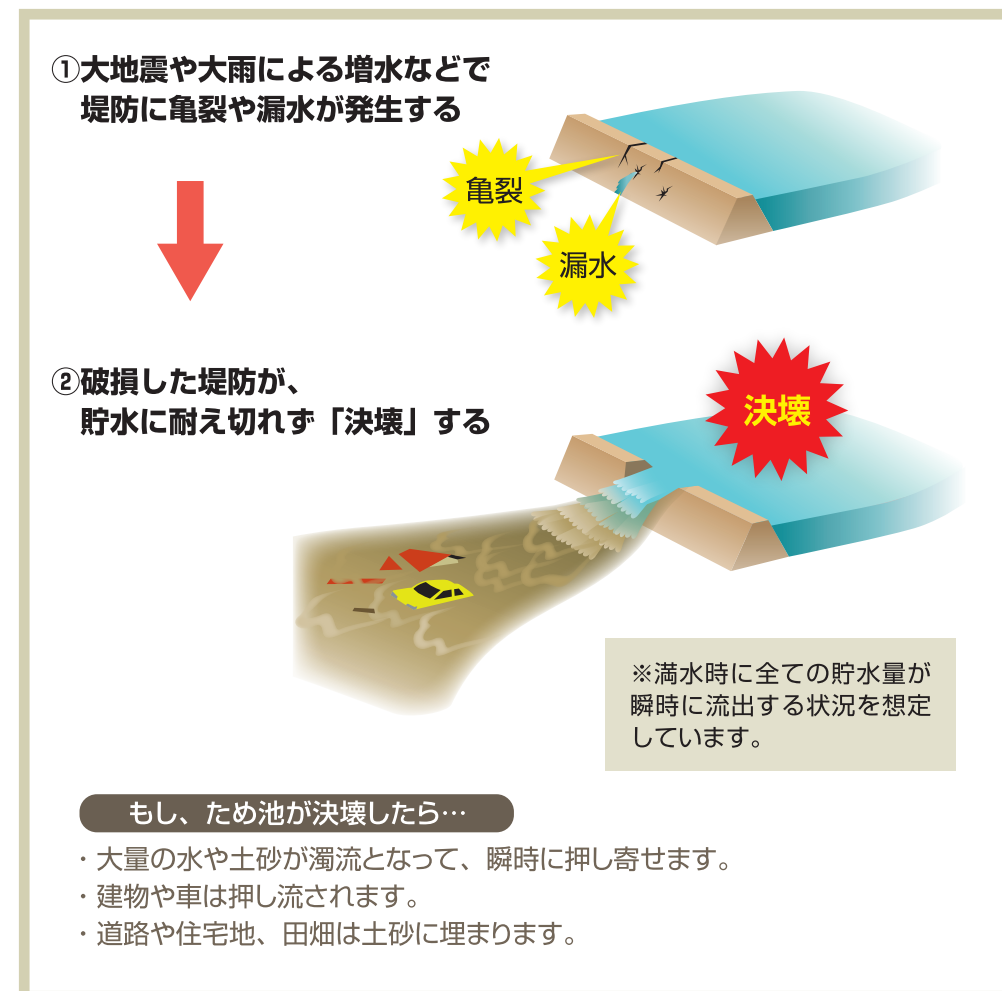
*地震津波被害想定第1次(香川県平成25年3月31日公表)

大雨

近年、短時間に激しく降る大雨(ゲリラ豪雨)が日本各地で増加しています。台風や梅雨時期に雨が降り続くと、ため池の水位が上昇し、ため池決壊のおそれがあります。



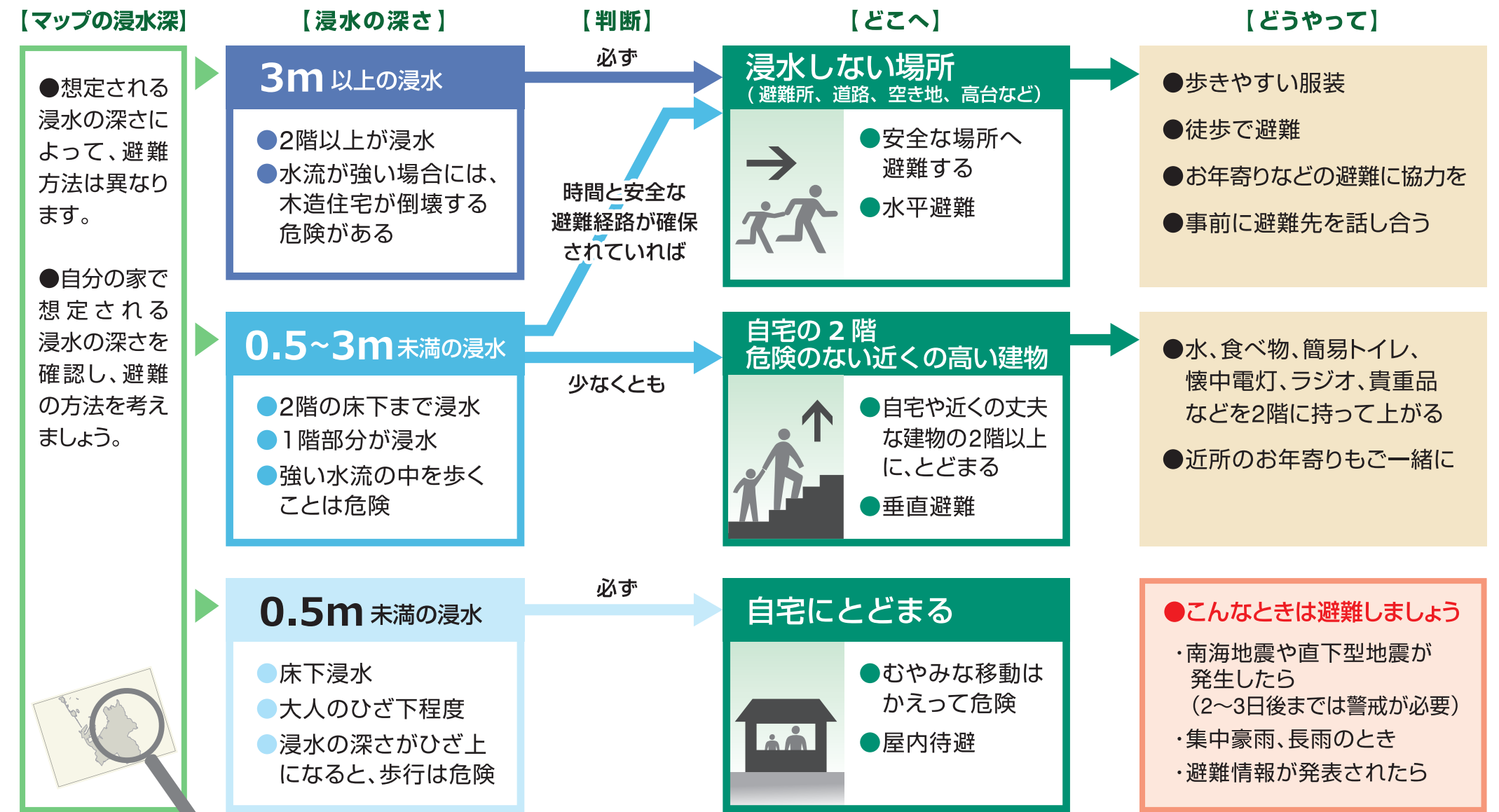
ため池決壊の起こり方と、その被害



状況に応じた避難をしよう

想定される浸水の深さによって、避難方法はことなります。いざというときに、どのように行動するか、家族や地域で話し合いましょう。

ため池決壊による浸水の深さを想定した避難の流れ

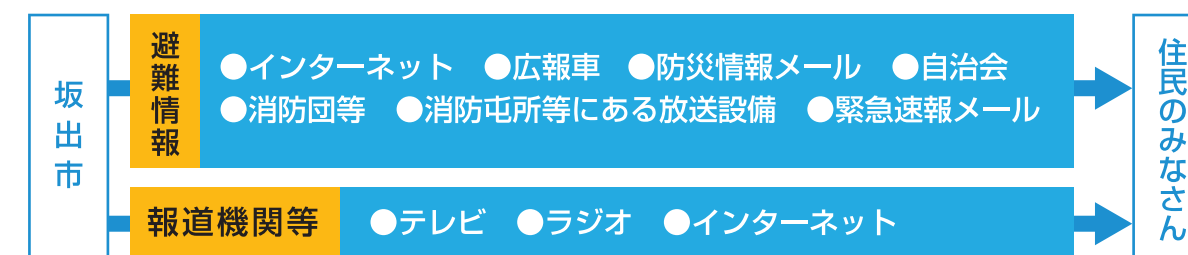


避難情報に注意しよう

避難の際に大切なことは、正しい情報を入手し、あわてず冷静に行動することです。危険を感じたら、避難指示等が出る前でも自主的に避難しましょう。

避難情報や気象情報の伝達経路

避難情報が発令された場合には、さまざまな手段で住民のみなさんに伝達します。「警戒レベル3」や「警戒レベル4」で、地域のみなさんと声をかけあって、安全・確実に避難しましょう。



警戒レベル	行動を促す情報	状況	住民がとるべき行動	
高	5	緊急安全確保	災害発生又は切迫	命の危険 直ちに安全確保!
危険度	警戒レベル4までに必ず避難!			
	4	避難指示	災害のおそれ高い	危険な場所から 全員避難
	3	高齢者等避難	災害のおそれあり	危険な場所から 高齢者等は避難
	2	大雨・洪水注意報(気象庁)	気象状況悪化	自らの避難行動を確認
低	1	早期注意情報(気象庁)	今後気象状況悪化のおそれ	災害への心構えを高める

*内閣府/令和元年度台風19号等を踏まえた避難情報及び広域避難等に関するサブワーキンググループによる最終とりまとめ(令和2年12月24日公表)を基に記載しているため、表現等は変更になる場合があります。
*各種の情報は、警戒レベル1~5の順番で発表されるとは限りません。状況が急変することもあります。
*危険を感じたら、これらの発表を待たずに自主避難をしてください。
*逃げ遅れによる被害が多くなっています。

最新の避難情報の入手

防災アプリ「香川県防災ナビ」

香川県が作成した防災アプリです。ハザードマップや避難所等の災害時に必要な避難情報等をスマートフォンやタブレットの位置情報等を利用して、素早く的確に提供します。

App Store | Google Play

かがわ防災Webポータル

https://www.bousai-kagawa.jp/

○主な機能
・災害情報
・避難情報・避難所の開設状況
・気象情報・注意報
・土砂災害警戒情報など
・被害情報など

防災情報メール(登録無料)

ml@bousai-kagawa.jp (空メールを送信して登録)

携帯電話やスマートフォン、パソコン等で事前登録しておけば、高松地方気象台が発表する気象警報・注意報や土砂災害警戒情報等、市町が発令する警戒レベル等の情報がメール配信されます。外出先でもメールで防災情報が受け取れる便利なサービスです。ぜひ、登録を済ませて、皆さまの災害に対する備えや実際の避難などにお役立てください。

高松地方気象台 | 坂出市

https://www.jma-net.go.jp/takamatsu/ | https://www.city.sakaide.lg.jp/

○主な機能
・天気予報
・気象警報・注意報・土砂災害警戒情報など
・地震・津波情報など
・高解像度降水ナウキャスト

○主な機能
・緊急情報(災害・火災)
・安全・安心まちづくり
・指定緊急避難場所および指定避難所マップ
・ハザードマップ(洪水・津波・土砂災害・ため池)