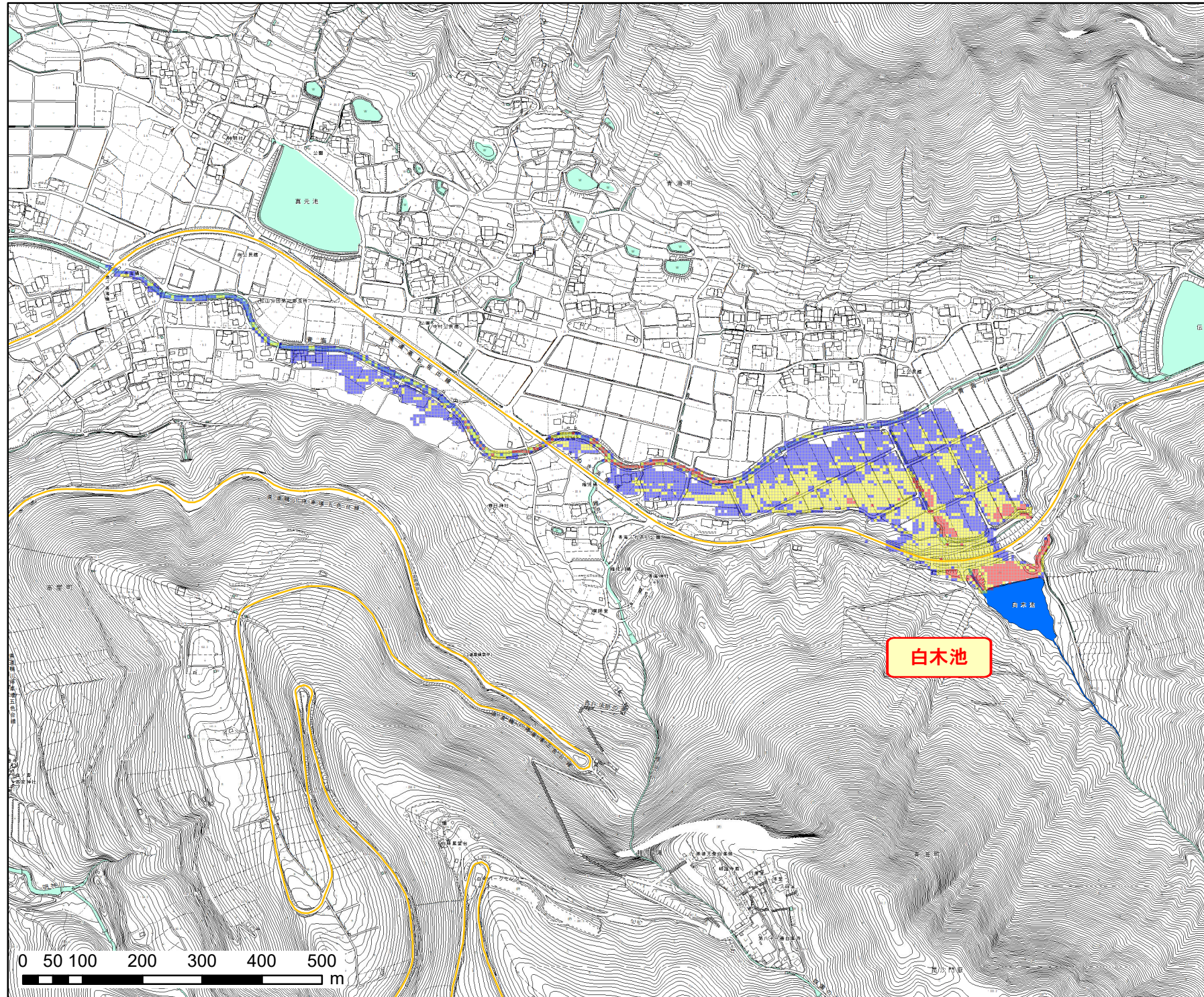






坂出市ため池氾濫解析  
浸水想定区域図  
(歩行困難度)





1:8,500



歩行困難度

-  歩行可能
-  歩行困難
-  歩行不可能

凡例

-  該当ため池
-  主な河川
-  高速道路
-  国道・県道

