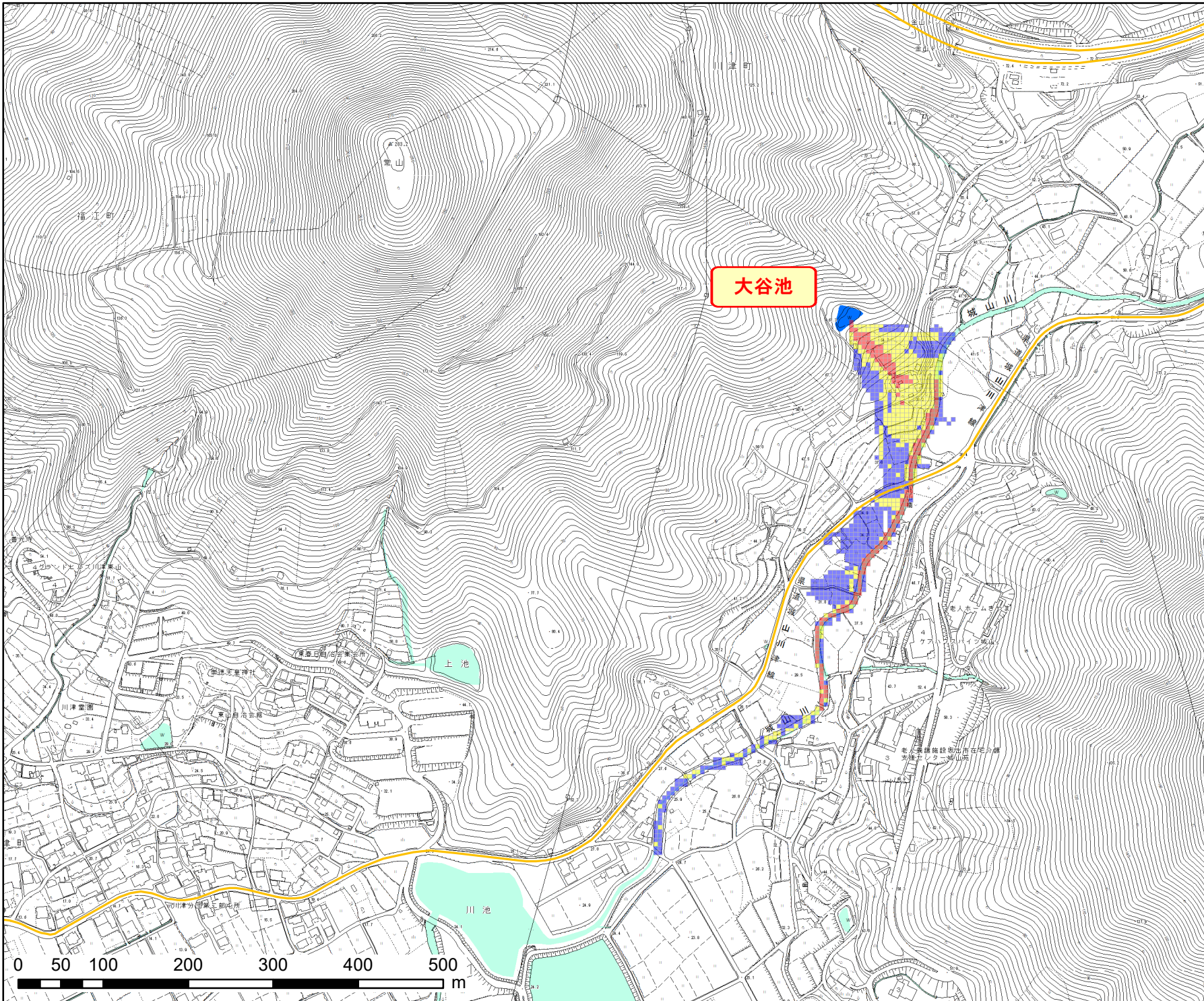






坂出市ため池氾濫解析
浸水想定区域図
(歩行困難度)





1:6,000



歩行困難度

-  歩行可能
-  歩行困難
-  歩行不可能

凡例

-  該当ため池
-  主な河川
-  高速道路
-  国道・県道

この地図の作成に当たっては、国土地理院長の承認を得て、同院発行の基礎地図情報を使用した。(承認番号 国地情使第1146号)
測量法に基づく(国土地理院長承認(使用)R1JHs1146