






坂出市ため池氾濫解析
浸水想定区域図
(歩行困難度)

1:2,500



歩行困難度	
	歩行可能
	歩行困難
	歩行不可能

凡例	
	該当ため池
	主な河川
	高速道路
	国道・県道

この地図の作成に当たっては、国土地理院長の承認を得て、同院発行の基礎地図情報を使用した。
(承認番号 国地情使第1146号)
測量法に基づく(国土地理院長承認(使用)R1JHs1146)