坂出市

土砂災害ハザードマップ

すぐに持ち出せる場所に保管してください。

Sakaide city Sediment disaster hazard map

令和２年１０月改訂版

土砂災害ハザードマップとは？

土砂災害ハザードマップの目的は？

土砂災害の発生が予想される場合や土砂災害が発生した場合に、市民のみなさんが安全に避難する際の参考としていただくためのマップです。

集中豪雨や台風などにより、急傾斜地の崩壊（がけ崩れ）や土石流、地すべりが発生し被害を受けるおそれのある区域を土砂災害特別警戒区域・警戒区域として示しています。

日ごろから、危険な箇所を確認し、土砂災害から命を守ってください。

土砂災害警戒区域とは

急傾斜地の崩壊（がけ崩れ）

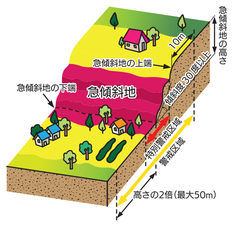

土石流

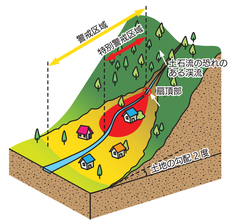

地すべり

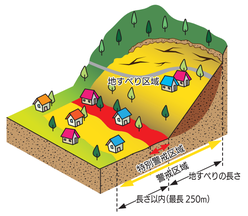

土砂災害警戒区域（イエローゾーン）

土砂災害のおそれがある区域

土砂災害特別警戒区域（レッドゾーン）

建物が破壊され大きな被害が生じるおそれがある区域

土砂災害防止法に基づき香川県が地形や地質などを調査し、土砂災害のおそれがある区域を、指定したものです。

土砂災害の種類と特徴

土砂災害は、大雨や地震により急傾斜地の崩壊（がけ崩れ）や、土石流、地すべりが発生し、皆さんの命や財産が被害を受けることをいいます。

近年は増加傾向にあり、突然発生することから予測は非常に難しい災害です。また、一度に多くの方がまきこまれ大きな被害となります。

―前兆現象を察知して、早めの避難を！―

急傾斜地の崩壊（がけ崩れ）とは…

地面にしみ込んだ水分が土の抵抗力を弱め、弱くなった斜面が突然崩れ落ちる。日本で最も多い土砂災害で、人家の近くでも発生するため、逃げ遅れて犠牲になる人も多い。

前兆現象

こんなときは注意が必要

- ●がけから小石がぱらぱらおちてくる
- ●がけから水が湧き出ている
- ●がけに割れ目が見える

土石流とは…

谷や斜面にたまった土や石、砂などが、大雨による水と一緒に一気に流れ出す。強大な威力と圧倒的なスピードで、進行方向にあるものを次々とのみ込み、壊滅させていく。

前兆現象

こんなときは注意が必要

- ●急に川の水がにごり流木が混ざる
- ●雨が降り続いているのに川の水位が下がる
- ●山鳴りがする

地すべりとは…

脆弱な地質の土地に豪雨が降り、ゆるくなった斜面の一部が地下水の影響と重力で下方へと移動する。一度に広範囲で発生するために、住宅や道路、鉄道などに大きな被害をおよぼす。

前兆現象

こんなときは注意が必要

- ●地面にひび割れができる
- ●斜面から水が噴き出す
- ●沢や井戸の水がにごる

前兆現象を見つけたら、すぐに危険な場所から離れて、坂出市へ連絡しましょう。

気象情報と避難情報

気象情報や避難情報を参考に、各家庭の状況に応じて避難を始めてください。

気象情報

大雨注意報

大雨によって災害が起こるおそれがあると予想される場合に発表されます。

↓

大雨警報

大雨によって重大な災害が起こるおそれがあると予想される場合に発表されます。

↓

さらに大雨が続くと・・・土砂災害のおそれが高まります！

↓

土砂災害警戒情報

大雨による土砂災害発生の危険性が高まった場合に発表されます。すぐに避難してください。

↓

特別警報

警報の発表基準をはるかに超える豪雨等が予想され、重大な災害の危険性が著しく高まっている場合に発表されます。ただちに命を守る行動をしてください。

避難情報

避難情報	皆さんの行動
警戒レベル３ 危険な場所から高齢者等は避難 避難準備・高齢者等避難開始	●お年寄り、子ども、障害のある人、病気の人など、避難に時間を要する方は、避難を始めてください。 ●避難を支援する方も、支援行動を開始してください。
警戒レベル４ 危険な場所から全員避難 避難勧告・避難指示（緊急）	●速やかに避難してください。 ●どうしても屋外への避難が困難な場合は、建物の２階以上（斜面と反対側の部屋）に緊急的に避難しましょう。
警戒レベル５ 災害発生情報	●災害が発生している状況です。命を守るための最善の行動をとってください。

安全に避難するために…

避報情報だけでなく前兆現象や雨の状況から危険を感じたら早めの避難!!

雨に注意

土砂災害の原因の多くは雨です。どしゃ降りの雨（大雨警報）になったら早めに避難しましょう！

逃げ方を覚える

土石流のスピードは速いため、進行方向に逃げてもすぐに追いつかれてしまいます。流れに対して直角に逃げましょう。

わが家の防災メモと緊急連絡先

突然やってくる災害、あわてないためにすぐに記入しよう！

住　所			
氏　名		電　話	
避難場所と家族の集合場所			

家族連絡先

氏名	昼間の連絡先	携帯電話

家族データ

氏名	生年月日	血液型	メモ（飲んでいる薬・禁薬・アレルギーなど）

もしもの時の緊急連絡先

火災・救急・救助 119番

事件・事故 110番

■海難事故など（海上保安庁） 118

■災害用伝言ダイヤル（NTT） 171

防災機関

坂出市役所（危機監理室）	室町2-3-5	44-5023
香川県中讃土木事務所	江尻町1355	46-3178

ライフライン関係（電気・ガス・水道など）

香川県広域水道企業団中讃ブロック給配水センター坂出支所	室町2-2-2	46-4300
四国電力送配電（株）坂出事業所	室町2-4-15	22-5116
四国ガス丸亀支店	丸亀市昭和町105	22-2301
NTT西日本香川支店	高松市観光通1-8-2	113

救急指定病院

坂出市立病院	寿町3-1-2	46-5131
回生病院	室町3-5-28	46-1011
赤沢病院	府中町325	48-3200
聖マルチン病院	谷町1-4-13	46-5195
西山脳神経外科病院	加茂町593-1	48-3366

この土砂災害ハザードマップに関してのお問合せは

坂出市役所 危機監理室

〒762-8601
坂出市室町二丁目３番５号
☎0877-44-5023
mail:kikikanri@city.sakaide.lg.jp
令和２年１０月

わが家の防災会議

あなたの家の備えは大丈夫ですか？

災害に巻き込まれたら、どうすればいいか。被害を小さくするには、日頃の備えが大切です。あなたの家の備えは大丈夫ですか？家族で話し合ってみましょう。

家族の役割分担について

災害が起きた時の家族一人ひとりの役割を決めておきましょう。火を消す人、お年寄りを守る人、非常持ち出し品を管理する人…。
いざという時、どんな役割が必要か考えてみましょう。

家族との連絡について

家族が離ればなれになった時のために、集合場所を決めたり連絡先を控えておきましょう。また、電話がつながりにくい時には災害用伝言ダイヤル（171）などの使用も有効です。左のわが家の防災メモに書き込みながら話し合いましょう。

非常持ち出し品や備蓄品について

非常持ち出し品の置き場所を決めて、みんなで確認しましょう。賞味期限切れのものはないか、ラジオや懐中電灯の電池が切れていないかチェックしましょう。

わが家の防災地図の作成について

避難場所まで、実際に歩いてどのくらいの距離か、途中に水がたまりやすい道路など危険なところはないかチェックしましょう。
普段から家族みんなで避難場所や経路をマップに書き込んでおきましょう。

わが家の避難場所

わが家にはどんな危険がありますか？

災害（高潮・洪水・土砂災害）ごとにハザードマップで確認し、下記の表に記入しましょう。

土砂災害	自宅が、土砂災害警戒区域（イエローゾーン）あるいは土砂災害特別警戒区域（レッドゾーン）の範囲内にあれば、要避難	要避難	状況に応じて避難
洪　水	自宅が、災害実績内、緑色、青色あるいは黄色の範囲内にあれば、要避難	要避難	状況に応じて避難
高　潮	自宅が、青線の内側にあれば、要避難	要避難	状況に応じて避難
避難場所をどこにするか、決めてください。			
避難場所までの距離はいくらですか。このとき、避難経路に危険な箇所ができるだけ少なくなるようにしましょう。			km
避難に必要な時間を書き込んでみましょう。（雨の中の徒歩避難は時速２km以下）			分

平常時から、安全な避難場所と経路を考えておきましょう。さらに、自治会や自主防災組織単位でまとまって避難することも考えてみましょう。

指定避難所一覧

施設名称	所在地	電話番号	土砂災害	洪　水	高潮・津波
坂出小学校体育館	白金町一丁目３番７号	46-2124		浸水注意	浸水注意
中央体育館	寿町三丁目１番２号	―		浸水注意	浸水注意
東部小学校体育館	室町一丁目１番２１号	46-0234		浸水注意	浸水注意
坂出中学校体育館	小山町２番１号	46-1188			
東部中学校体育館	久米町二丁目７番４６号	46-2159		浸水注意	浸水注意
金山小学校体育館	谷町三丁目１番２３号	46-2329			
西庄小学校体育館	西庄町５２４番地５	46-2662		浸水注意	
林田小学校体育館	林田町２２１５番地１	47-0270		浸水注意	浸水注意
白峰中学校体育館	林田町１８１番地１	47-0211		浸水注意	
加茂小学校体育館	加茂町１０９８番地１	48-0601		浸水注意	
府中小学校体育館	府中町１１９３番地３	48-0610		浸水注意	
松山小学校体育館	高屋町１０５０番地１	47-0606			浸水注意
交流の里おうごし体育館	王越町木沢１１９７番地８	42-0102	土石流注意		
川津小学校体育館	川津町３０９３番地１	46-3884			
瀬居小学校体育館	瀬居町１５００番地１	46-9194			浸水注意
瀬居中学校体育館	番の州町１１番地	46-9193			浸水注意
万葉会館	沙弥島７０番地１	46-9154			
中央公民館櫃石分館（旧櫃石小・中学校含む）	櫃石５８５番地１７	―			
岩黒小・中学校体育館	岩黒２４０番地	43-0104			
市民ふれあい会館	本町一丁目２番１号	44-5070			浸水注意
坂出高等学校新体育館	文京町二丁目１番５号	46-5125		浸水注意	浸水注意
坂出商業高等学校新体育館	青葉町１番１３号	46-5671		浸水注意	
坂出工業高等学校心技館	御供所町一丁目１番２号	46-5191		浸水注意	浸水注意
坂出市立体育館	入船町二丁目１番５９号	45-6670			浸水注意
与島開発総合センター	与島町５１４番地２２	43-0766			
中央公民館与島分館	与島町１０２番地	43-0002			浸水注意
坂出第一高等学校 体育館・武道場	駒止町２-１-３	46-2157		浸水注意	浸水注意

避難情報の入手

避難情報・気象情報の伝達方法

➡避難情報 ➡防災気象情報

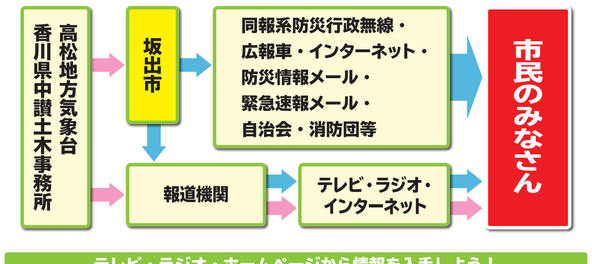

テレビ・ラジオ・ホームページから情報を入手しよう！

雨が降り始めたら、雨雲の動きや土砂災害警報情報に注意しましょう。

ホームページから

警報・台風情報

気象庁ホームページ
http://www.jma.go.jp/jma/menuflash.html

土砂災害警戒情報

かがわ防災 Web ポータル
http://www.bousai-kagawa.jp/

避難情報

坂出市ホームページ
http://www.city.sakaide.lg.jp/

テレビ・ラジオから

香川県防災ナビ

香川県防災ナビ

香川県では、災害時における避難情報等を迅速かつ的確に提供するため、「香川県防災ナビ」（防災アプリ）を提供しています。
事前に QR コードを読み込み、アプリをインストールしてください

【Android】 【iOS】