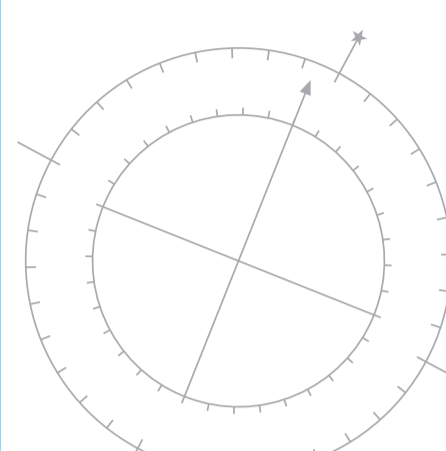
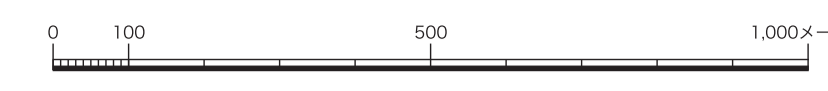
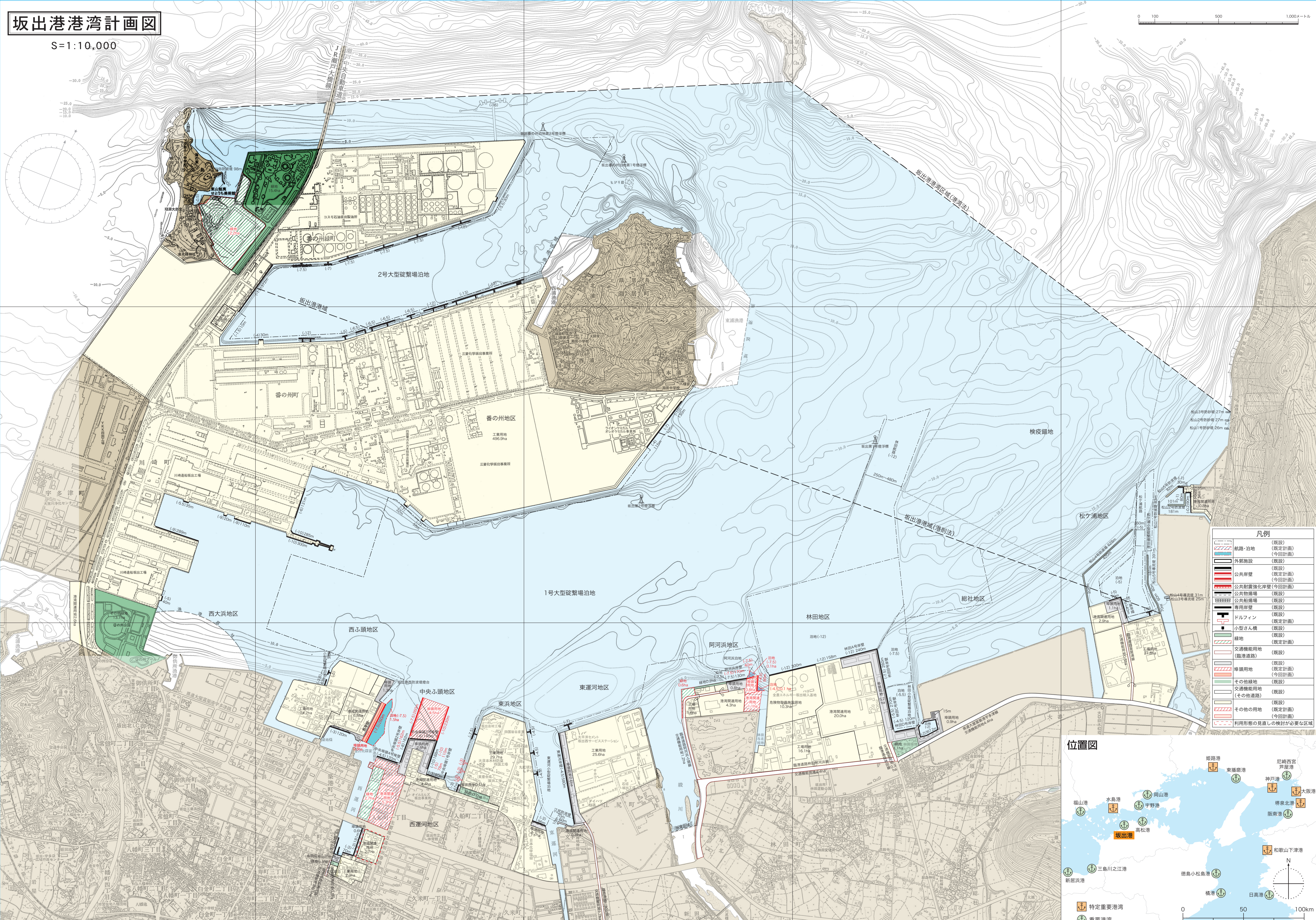


坂出港港湾計画図

S=1:10,000



	航路・泊地 (既定計画)
	航路・泊地 (今回計画)
	外郭施設 (既定)
	外郭施設 (今回計画)
	公共岸壁 (既定計画)
	公共耐震強化岸壁 (今回計画)
	公共物揚場 (既定)
	公共物揚場 (今回計画)
	専用岸壁 (既定)
	専用岸壁 (今回計画)
	ドルフィン (既定)
	小型きん橋 (既定)
	緑地 (既定)
	緑地 (今回計画)
	交通機能用地 (臨港道路) (既定)
	交通機能用地 (臨港道路) (今回計画)
	埠頭用地 (既定)
	埠頭用地 (今回計画)
	その他緑地 (既定)
	交通機能用地 (その他道路) (既定)
	交通機能用地 (その他道路) (今回計画)
	その他の用地 (既定)
	その他の用地 (今回計画)
	利用形態の見直しの検討が必要な区域

位置図

