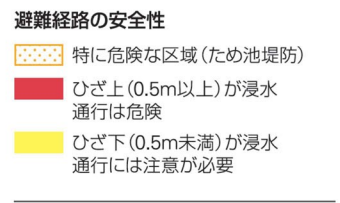



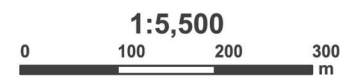
ため池 ハザードマップ

まつがうらいけ 松ヶ浦池 おくいけしたいげ おくいけうわいげ 奥池下池・奥池上池

このマップは、地震によりため池が決壊した場合にどのような被害となるかを知るために、松ヶ浦池、奥池下池、奥池上池が決壊し、全ての貯水量が瞬時に流出する状況を想定しています。
災害の状況によっては、表示されている範囲以外においても、被害が発生する可能性がありますので、注意が必要です。



- ### 凡例
- 指定緊急避難場所: 災害が発生し、又は発生するおそれがある場合にその危険から逃れるための避難場所
 - 指定避難所: 災害により家に戻れなくなった被災者が一定期間生活する施設
 - 指定緊急避難場所(敷地)
 - 警察
 - アンダーパス
 - 水部
 - 到達時間



この地図の作成に当たっては、国土地理院長の承認を得て、同院発行の基礎地図情報を使用しました。(承認番号 平26情使 第319号)

