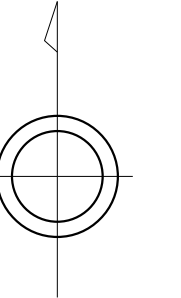


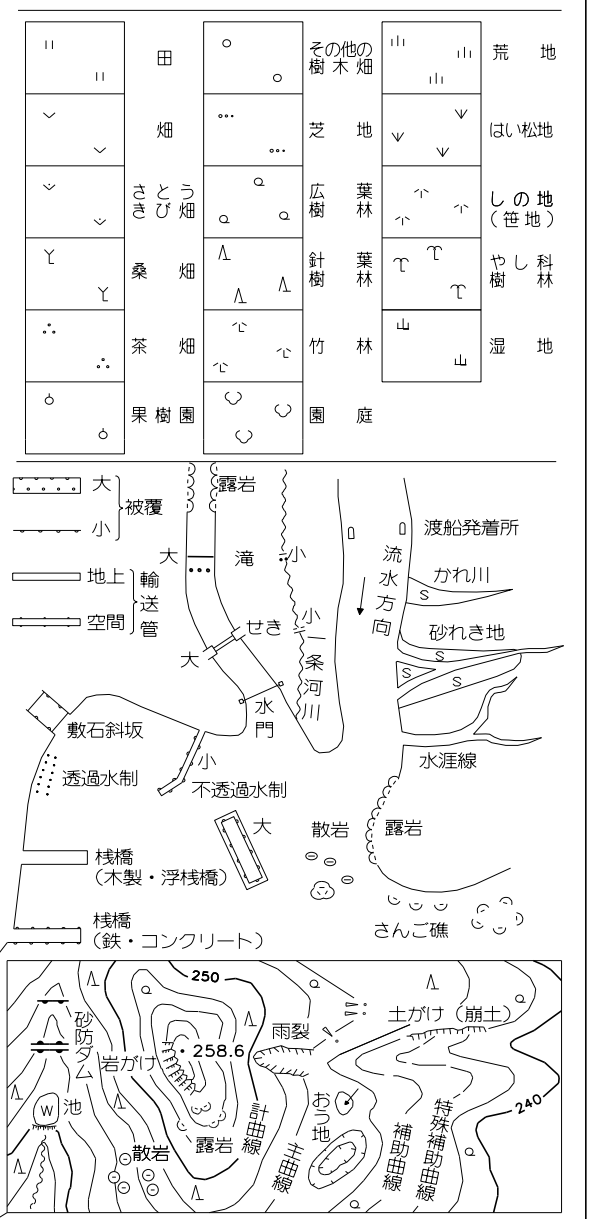


04FE294	04FF203	
04FE392	04FF301	



記号

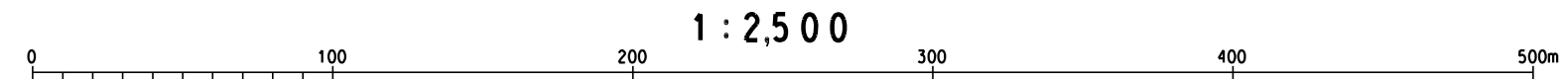
	普通建物	△37.2	三角点
	普通建物	●12.04	水準点
	普通建物	△25.6	電子基準点
	普通建物	●14.8	多角点等
	普通建物	・18.7	図化標高(注1) 標高(注2)
	神社		
	寺		
	学校		
	病院		
	郵便局		
	工場		
	発電所		
	倉庫		
	ガソリンスタンド		
	道路		
	鉄道		
	水路		
	境界		



平面直角座標は、世界測地系による。

	平成23年 2月 撮影
	平成24年 6月 現況
	平成25年 3月 測図
	令和 4年 8月 撮影
	令和 4年 11月 現況
	令和 5年 3月 測図

座標系 第Ⅳ系
等高線間隔 2m



1:2,500

この測量成果は、国土地理院長の助言を
うけて得たものである。
(助言番号)平24 四公第15号
この測量成果は、国土地理院長の承認を得て同院所管の
測量標及び測量成果を使用して得たものである。
(承認番号)令4 四公第13B号