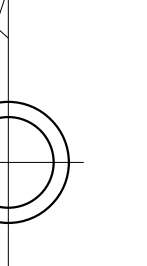


04FE293	04FE294	04FF203
04FE391	04FE392	04FF301

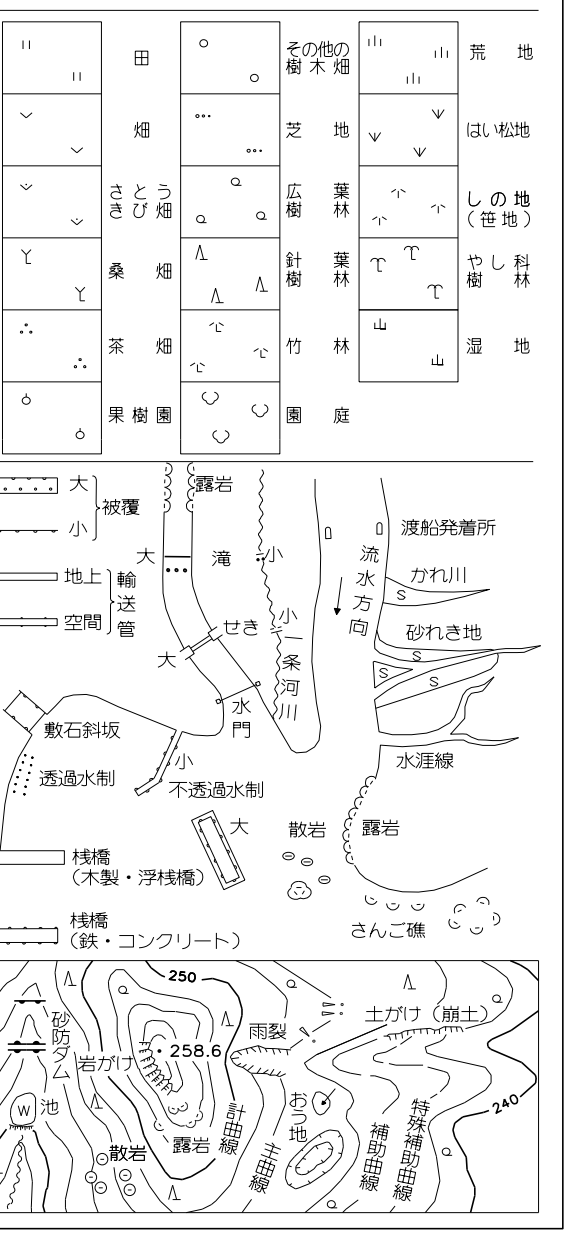


記号

[Symbol]	普通建物	△37.2	三角点
[Symbol]	塙ろく建物	⊙12.04	水準点
[Symbol]	普通無壁倉	△25.6	電子基準点
[Symbol]	塙ろく無壁倉	⊙14.8	多角点等
[Symbol]		・18.7	図化機等 標石を列しぬ

[Symbol]	神社	[Symbol]	門
[Symbol]	寺	[Symbol]	庭
[Symbol]	キリスト教会	[Symbol]	鳥居
[Symbol]	学校	[Symbol]	高塔
[Symbol]	病院	[Symbol]	電波塔
[Symbol]	交番	[Symbol]	油井・ガス井
[Symbol]	消防署	[Symbol]	灯台
[Symbol]	郵便局	[Symbol]	墓
[Symbol]	工場	[Symbol]	記念碑
[Symbol]	家業所	[Symbol]	立像
[Symbol]	倉庫	[Symbol]	独立樹 (広葉樹)
[Symbol]	火薬庫	[Symbol]	独立樹 (針葉樹)
[Symbol]	操・排水機場	[Symbol]	稲
[Symbol]	堤防	[Symbol]	雑草
[Symbol]	官公署	[Symbol]	水田
[Symbol]	裁判所	[Symbol]	公園
[Symbol]	診療所	[Symbol]	灯台
[Symbol]	税務署	[Symbol]	路傍祠
[Symbol]	森林管理署	[Symbol]	道路のトンネル
[Symbol]	公会堂・公民館	[Symbol]	地下鉄・地下歩道
[Symbol]	銀行	[Symbol]	出入口
[Symbol]	職業安定所	[Symbol]	温泉・鉱泉
[Symbol]	保健所	[Symbol]	材料置場
[Symbol]	区間組合	[Symbol]	太陽光発電設備
[Symbol]	幼稚園・保育園	[Symbol]	地下鉄・地下歩道 出入口
[Symbol]	ガソリンスタンド	[Symbol]	目石
[Symbol]	駐車場	[Symbol]	いし
[Symbol]		[Symbol]	かき

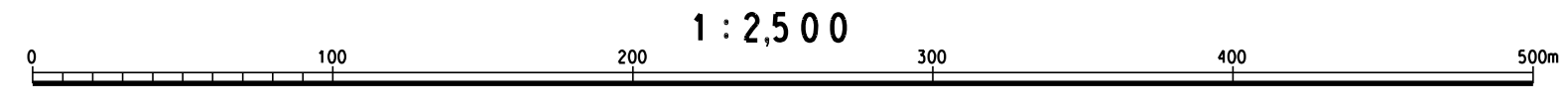
[Symbol]	道路線 (地区線)	[Symbol]	普通鉄道
[Symbol]	道路線 (市道)	[Symbol]	特種鉄道
[Symbol]	道路線 (支道)	[Symbol]	築造中
[Symbol]	道路線 (歩道)	[Symbol]	建設中の鉄道
[Symbol]	建設中の道路	[Symbol]	アプトロープ 及び昇降機
[Symbol]	歩道・分岐等	[Symbol]	鉄道及道路 の高架部
[Symbol]	遊歩橋 (高架部)	[Symbol]	鉄道の側溝・等
[Symbol]	遊歩橋 (橋脚部)	[Symbol]	橋脚
[Symbol]	堤防	[Symbol]	傍道歩道 遊歩橋等
[Symbol]	堤防	[Symbol]	送電線
[Symbol]	堤防	[Symbol]	区域界
[Symbol]	堤防	[Symbol]	積土界
[Symbol]	堤防	[Symbol]	耕地界
[Symbol]	堤防	[Symbol]	区市界
[Symbol]	堤防	[Symbol]	町界
[Symbol]	堤防	[Symbol]	大字・町界
[Symbol]	堤防	[Symbol]	市界



平面直角座標は、世界測地系による。

平成23年 2月 撮影  
平成24年 6月 現像  
平成25年 3月 測図  
令和4年 8月 撮影  
令和4年11月 現像  
令和5年 3月 測図

座標系 第Ⅳ系  
等高線間隔 2m



1:2,500

この測量成果は、国土地理院長の助言を  
うけて得たものである。  
(助言番号) 平24 四公第16号  
この測量成果は、国土地理院長の承認を得て同院所管の  
測量標及び測量成果を使用して得たものである。  
(承認番号) 令4 四公第13B号

国際航業株式会社調製