04FE291

坂出市都市計画図55

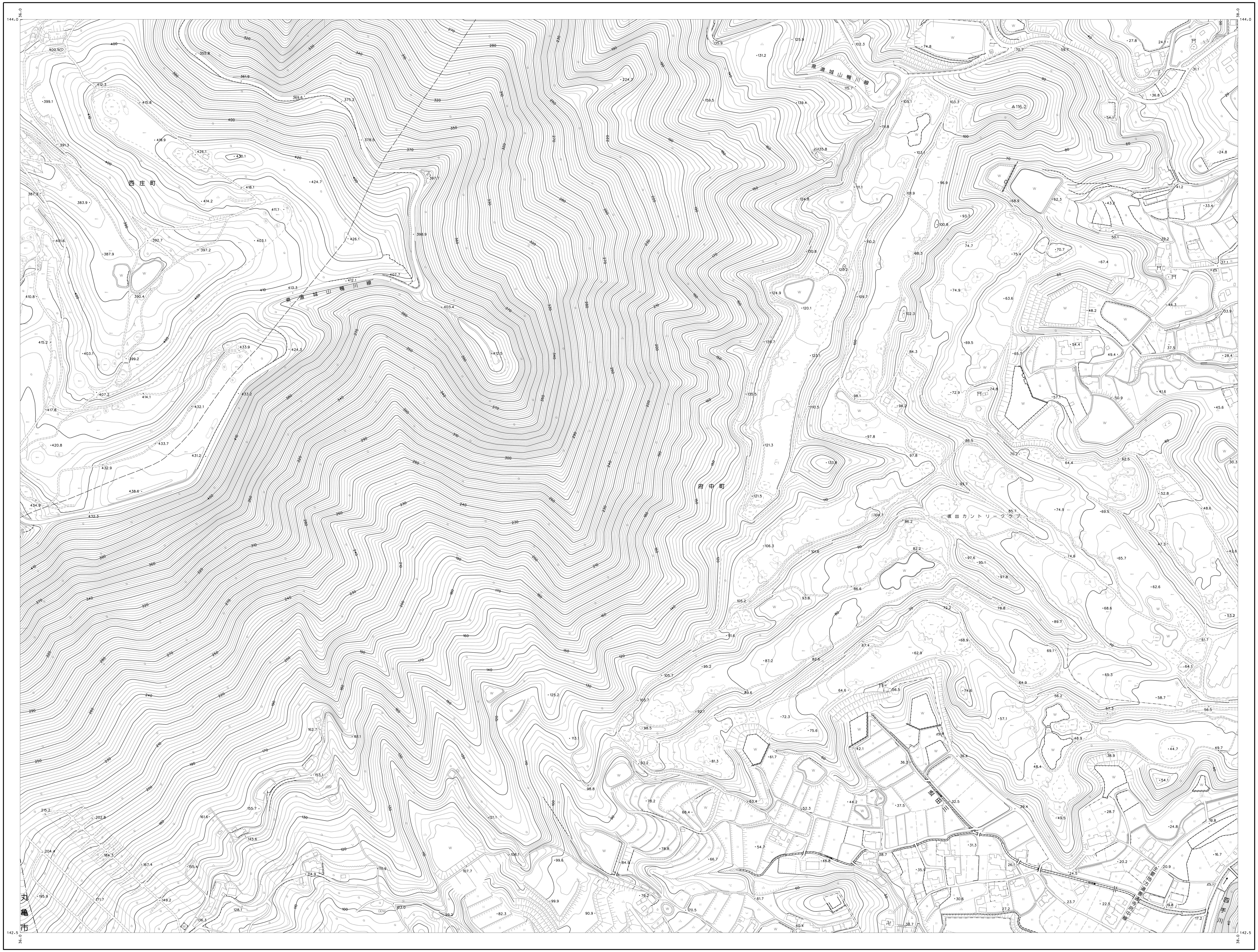

04FE184	04FE193	04FE194
04FE282	04FE291	04FE292
04FE284	04FE293	04FE294

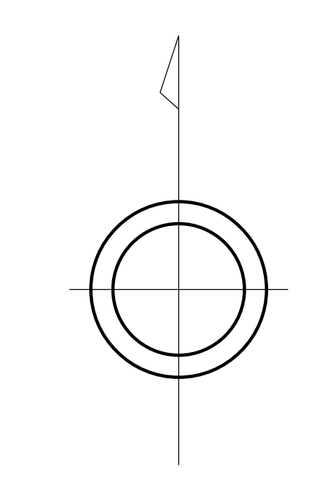

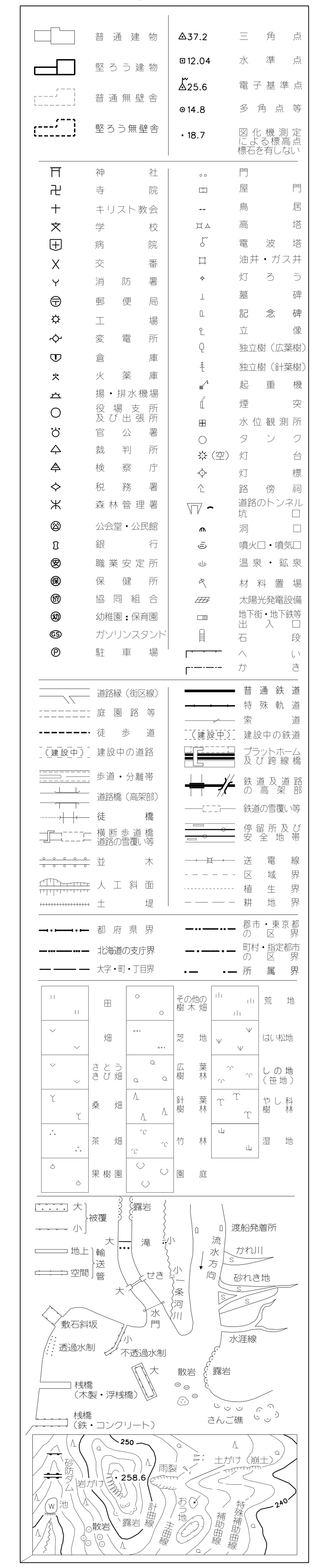

平面直角座標は、世界測地系による。

04FE291

国際航業株式会社調製

平成２３年　２月　撮影
平成２４年　６月　現調
平成２５年　３月　測図
令和　４年　８月　撮影
令和　４年１１月　現調
令和　５年　３月　測図

座標系　第Ⅳ系
等高線間隔　２ｍ

1:2500

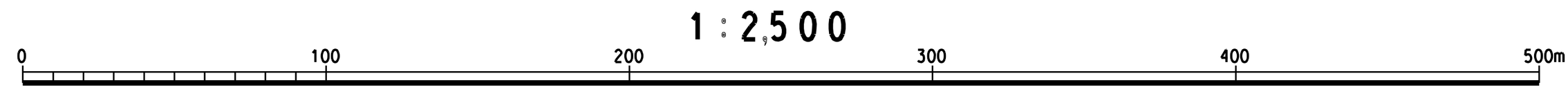

この測量成果は、国土地理院長の助言をうけて得たものである。
（助言番号）平２４　四公第１５号

この測量成果は、国土地理院長の承認を得て同院所管の測量標及び測量成果を使用して得たものである。
（承認番号）令４　四公第１３８号