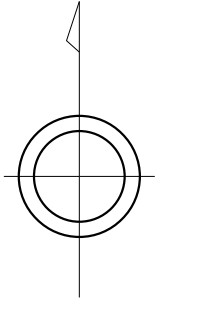


|         |                |  |
|---------|----------------|--|
| 04FE192 | 04FF101        |  |
| 04FE194 | <b>04FF103</b> |  |
| 04FE292 | 04FF201        |  |



記号

|       |        |              |
|-------|--------|--------------|
| 普通建物  | △37.2  | 三角点          |
| 壁つ建物  | ●12.04 | 水準点          |
| 普通無壁寄 | △25.6  | 電子基準点        |
| 壁つ無壁寄 | ●14.8  | 多角点等         |
|       | ・18.7  | 図化機測定標石(有/無) |

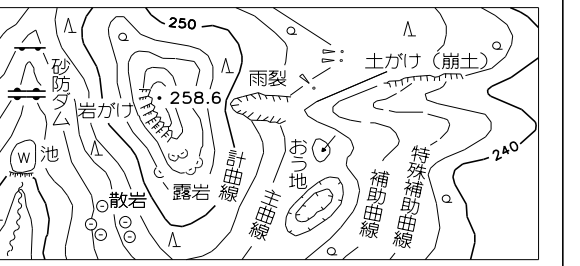


高松市

|          |           |
|----------|-----------|
| 道路線(地区線) | 普通鉄道      |
| 庭園路等     | 特種鉄道      |
| 徒歩道      | 築造中の鉄道    |
| 建設中の道路   | アプト式成り跡   |
| 歩道・分断等   | 鉄道及道路の高架橋 |
| 遊歩橋(電架線) | 鉄道の橋脚等    |
| 遊歩橋(電架線) | 停車場及び安全地帯 |
| 堤防       | 送電線       |
| 土堤       | 区域界       |
|          | 植生界       |
|          | 耕地界       |

|    |    |     |    |
|----|----|-----|----|
| 田  | 畑  | 雑草地 | 山地 |
| 森林 | 竹林 | 樹木  | 空地 |
| 水田 | 水田 | 水田  | 水田 |

|   |   |   |    |
|---|---|---|----|
| 大 | 中 | 小 | 河川 |
| 大 | 中 | 小 | 河川 |
| 大 | 中 | 小 | 河川 |



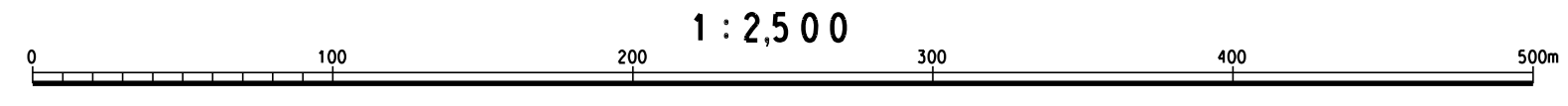
平面直角座標は、世界測地系による。

坂出市

国際航業株式会社調製

平成23年 2月 撮影  
 平成24年 6月 現況  
 平成25年 3月 現況  
 令和4年 8月 撮影  
 令和4年11月 現況  
 令和5年 3月 測図

座標系 第Ⅳ系  
等高線間隔 2m



この測量成果は、国土地理院長の助言をうけて得たものである。  
 (助言番号)平24 四公第16号  
 この測量成果は、国土地理院長の承認を得て同院所管の測量標及び測量成果を使用して得たものである。  
 (承認番号)令4 四公第13B号