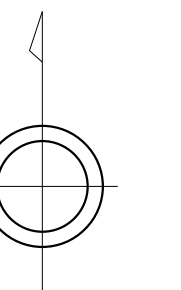


| | | |
|---------|---------|---------|
| 04FE091 | 04FE092 | 04FF001 |
| 04FE093 | 04FE094 | 04FF003 |
| 04FE191 | 04FE192 | 04FF101 |

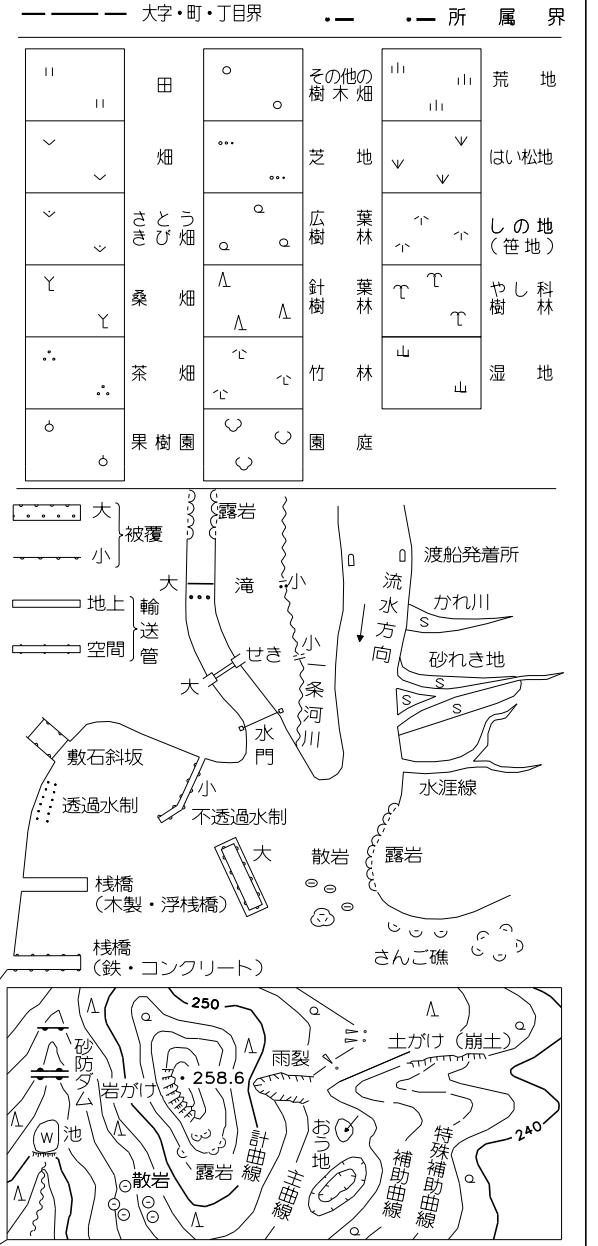


記号

| | | | |
|--|------|--------|-------------------|
| | 普通建物 | △37.2 | 三角点 |
| | 既存建物 | ②12.04 | 水準点 |
| | 既存校舎 | △25.6 | 電子基準点 |
| | 既存校舎 | ●14.8 | 多角点等 |
| | 既存校舎 | ●18.7 | 図化機等 標石位置(5.4) |

| | | | |
|--|----|--|----|
| | 神社 | | 寺 |
| | 学校 | | 校舎 |
| | 病院 | | 校舎 |
| | 校舎 | | 校舎 |
| | 校舎 | | 校舎 |
| | 校舎 | | 校舎 |

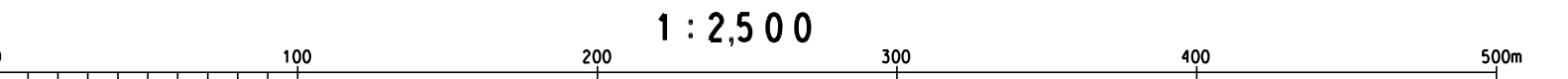
| | | | |
|--|----|--|----|
| | 道路 | | 道路 |
| | 道路 | | 道路 |
| | 道路 | | 道路 |
| | 道路 | | 道路 |
| | 道路 | | 道路 |



平面直角座標は、世界測地系による。

平成23年 2月 撮影
平成24年 6月 現像
平成25年 3月 撮影
令和4年 8月 撮影
令和4年 11月 現像
令和5年 3月 測図

座標系 第Ⅳ系
等高線間隔 2m



1:2500

この測量成果は、国土地理院長の助言をうけて得たものである。
(助言番号) 平24-四公第15号
この測量成果は、国土地理院長の承認を得て同院所管の測量標及び測量成果を使用して得たものである。
(承認番号) 令4-四公第133号