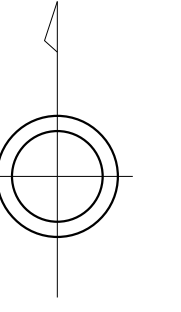


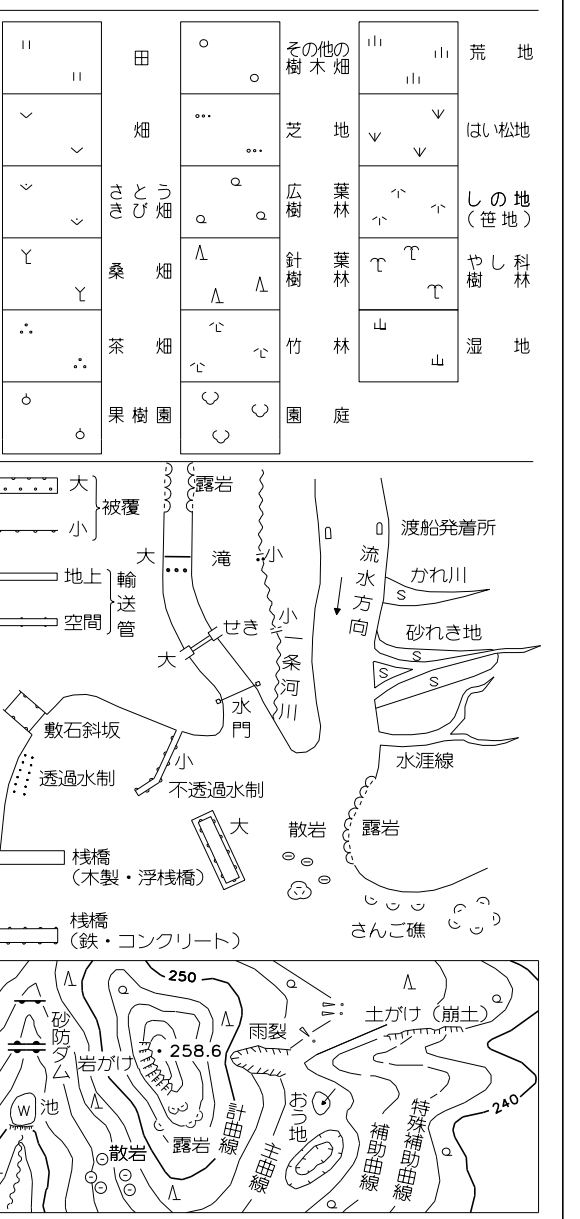
	04FE071	04FE072
	04FE073	04FE074
		04FE172



記号

普通建物	△37.2	三角点
塀ある建物	●12.04	水準点
普通無塀倉庫	△25.6	電子基準点
塀ある無塀倉庫	●14.8	多角点等
	●18.7	図化測量基準点 (標高を別記)

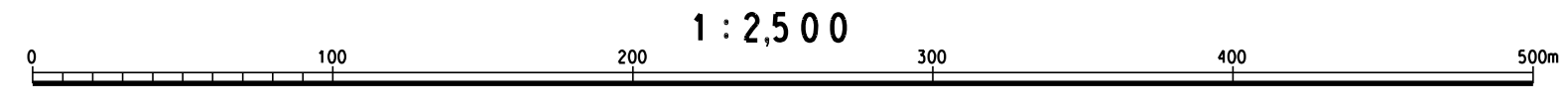
神社	門	門
寺	民	門
キリスト教会	鳥居	門
学校	HA	高塔
病院	電	電塔
交番	II	油井・ガス井
消防署	*	灯台
郵便局	I	墓
工場	記	記念碑
家	立	立
倉庫	◎	独立樹 (公園樹)
倉庫	◎	独立樹 (非公園樹)
火災倉庫	◎	独立樹 (公園樹)
排水機場	◎	独立樹 (非公園樹)
管理事務所	◎	独立樹 (公園樹)
官公署	◎	独立樹 (非公園樹)
裁判所	◎	独立樹 (公園樹)
検察庁	◎	独立樹 (非公園樹)
税務署	◎	独立樹 (公園樹)
森林管理署	◎	独立樹 (非公園樹)
公営・公民館	◎	独立樹 (公園樹)
銀行	◎	独立樹 (非公園樹)
職業安定所	◎	独立樹 (公園樹)
保健所	◎	独立樹 (非公園樹)
区民組合	◎	独立樹 (公園樹)
幼稚園・保育園	◎	独立樹 (非公園樹)
ガソリンスタンド	◎	独立樹 (公園樹)
駐車場	◎	独立樹 (非公園樹)



平面直角座標は、世界測地系による。

平成23年 2月 撮影
 平成24年 6月 現像
 平成25年 3月 測図
 令和 4年 8月 撮影
 令和 4年11月 現像
 令和 5年 3月 測図

座標系 第Ⅳ系
等高線間隔 2m



1:2500

この測量成果は、国土地理院長の助言を
 うけて得たものである。
 (助言番号)平24 四公第15号
 この測量成果は、国土地理院長の承認を得て同院所管の
 測量標及び測量成果を使用して得たものである。
 (承認番号)令4 四公第13B号