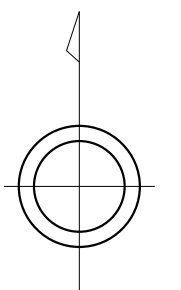




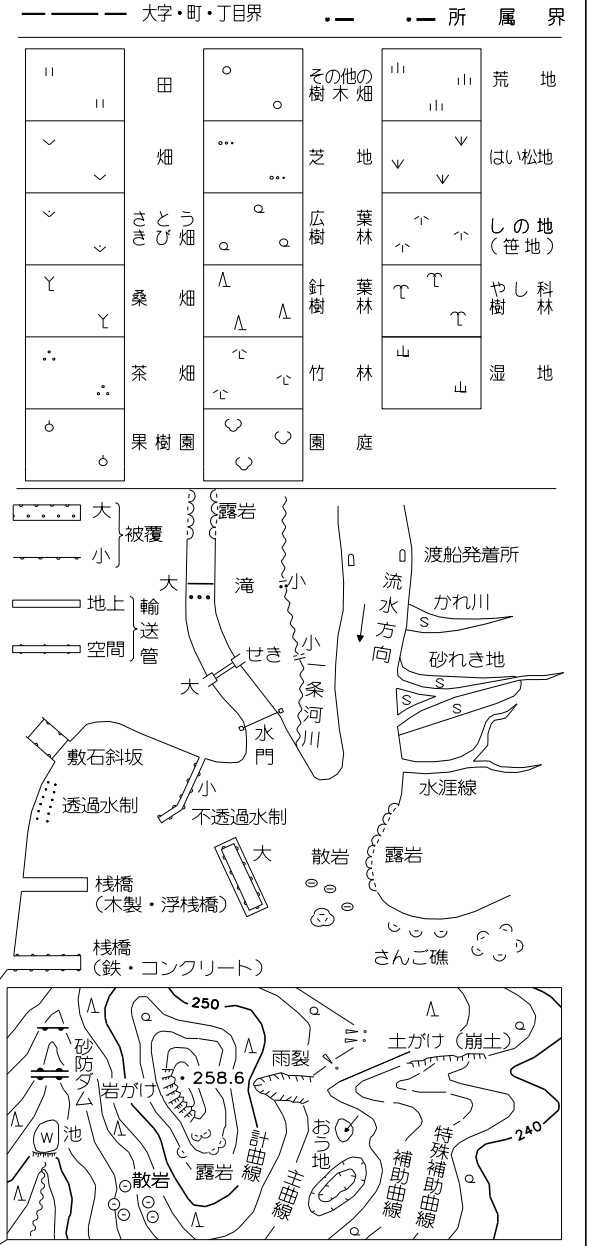
04EE973	04EE974	04EE983
04FE071	04FE072	04FE081
04FE073	04FE074	04FE083



記号

普通建物	△37.2	三角点
壁の建物	●12.04	水準点
普通無壁建物	△25.6	電子基準点
壁の無壁建物	●14.8	多角点等
	●18.7	図化機測定標石(有しなし)

神社	門	門
寺	仏	庭
キリスト教会	鳥	門
学校	△A	高塔
病院	⌘	電波塔
交番	⌘	油井・ガス井
消防署	⌘	灯台
郵便局	⌘	記念碑
工場	⌘	立像
家業所	⌘	独立樹(公園樹)
倉庫	⌘	独立樹(公園樹)
火葬場	⌘	稲妻機
排水機場	⌘	排水機場
堤防	⌘	水位観測所
官公署	⌘	アンテナ
裁判所	⌘	灯台
検察庁	⌘	標
税務署	⌘	路傍祠
森林管理署	⌘	道路のトンネル
公営住宅	⌘	河川
銀行	⌘	橋
郵便局	⌘	橋
職業安定所	⌘	温泉・鉱泉
保健所	⌘	材料置場
区民組合	⌘	太陽光発電設備
幼稚園・保育園	⌘	地下埋設物
ガソリンスタンド	⌘	目録
駐車場	⌘	ハ
		カ

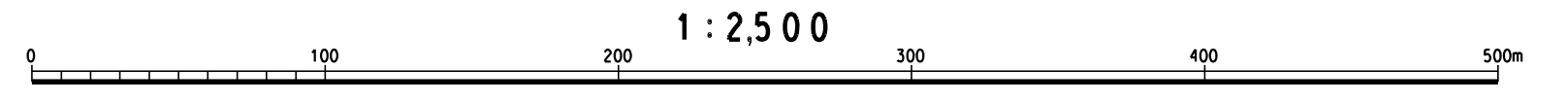


平面直角座標は、世界測地系による。

国際航業株式会社調製

平成23年 2月 撮影
平成24年 6月 現像
平成25年 3月 撮影
令和 4年 8月 撮影
令和 4年11月 現像
令和 5年 3月 測図

座標系 第IV系  
等高線間隔 2m



1:2500

この測量成果は、国土地理院長の助言をうけて得たものである。  
(助言番号)平24 四公第16号  
この測量成果は、国土地理院長の承認を得て同院所管の測量標及び測量成果を使用して得たものである。  
(承認番号)令4 四公第13B号