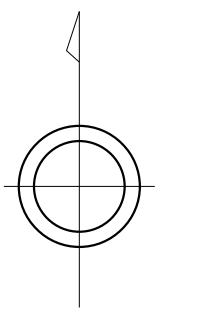
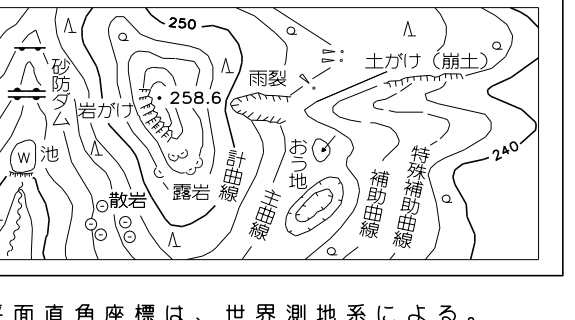
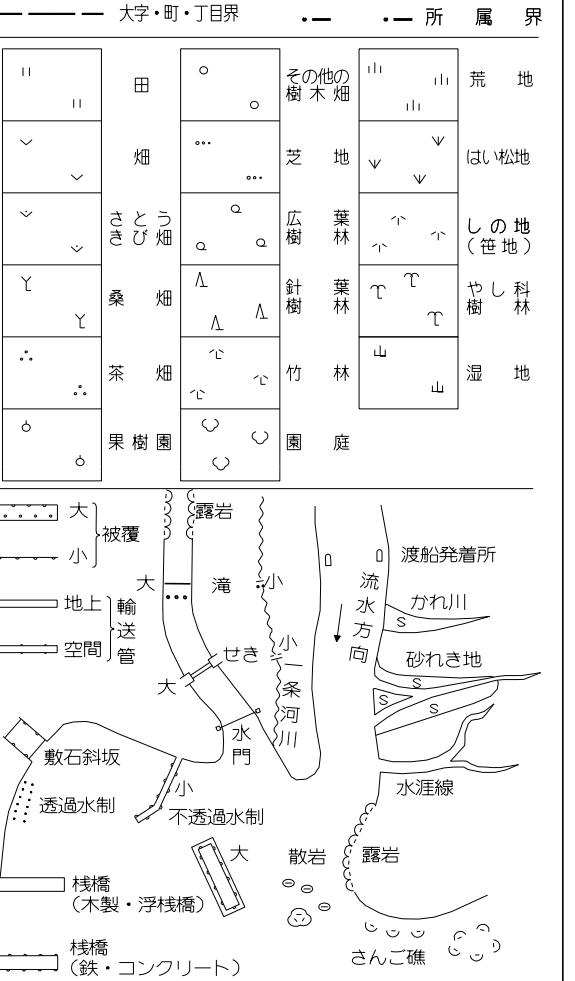


04EE992	04EF901	
04EE994	04EF903	
04FE092	04FF001	



記号

	普通建物	$\Delta 37.2$	三角点
	鉄筋コンクリート建物	$\oplus 12.04$	水準点
	煉瓦建物	$\Delta 25.6$	電子基準点
	石造り建物	$\oplus 14.8$	多角点等
	石標	$\cdot 18.7$	図化標高 標石を列記する
	神社		
	教会		
	学校		
	病院		
	郵便局		
	ガソリンスタンド		
	道路		
	鉄道		
	水道		
	下水道		
	排水		
	電力線		
	ガス線		
	電話線		
	ケーブルテレビ線		
	境界線		
	区域境界		
	土地利用境界		
	市界		
	区界		
	村界		
	町界		
	市界		
	市界		
	市界		

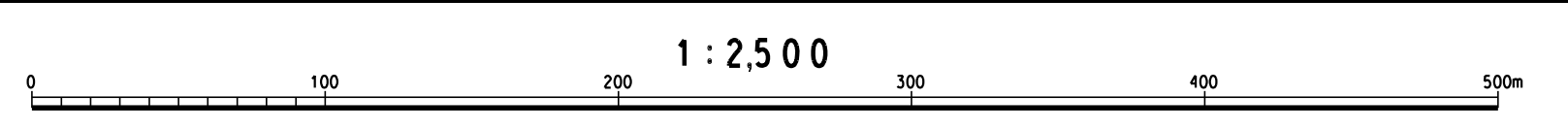


平面直角座標は、世界測地系による。

国際航業株式会社調製

平成23年 2月 撮影
 平成24年 6月 現像
 平成25年 3月 測図
 令和4年 8月 撮影
 令和4年 11月 現像
 令和5年 3月 測図

座標系 第IV系
 等高線間隔 2m



1:2500

この測量成果は、国土地理院長の助言をうけて得たものである。
 (助言番号) 平24 四公第16号
 この測量成果は、国土地理院長の承認を得て同院所管の測量標及び測量成果を使用して得たものである。
 (承認番号) 令4 四公第13B号