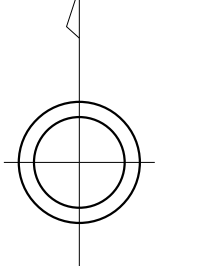




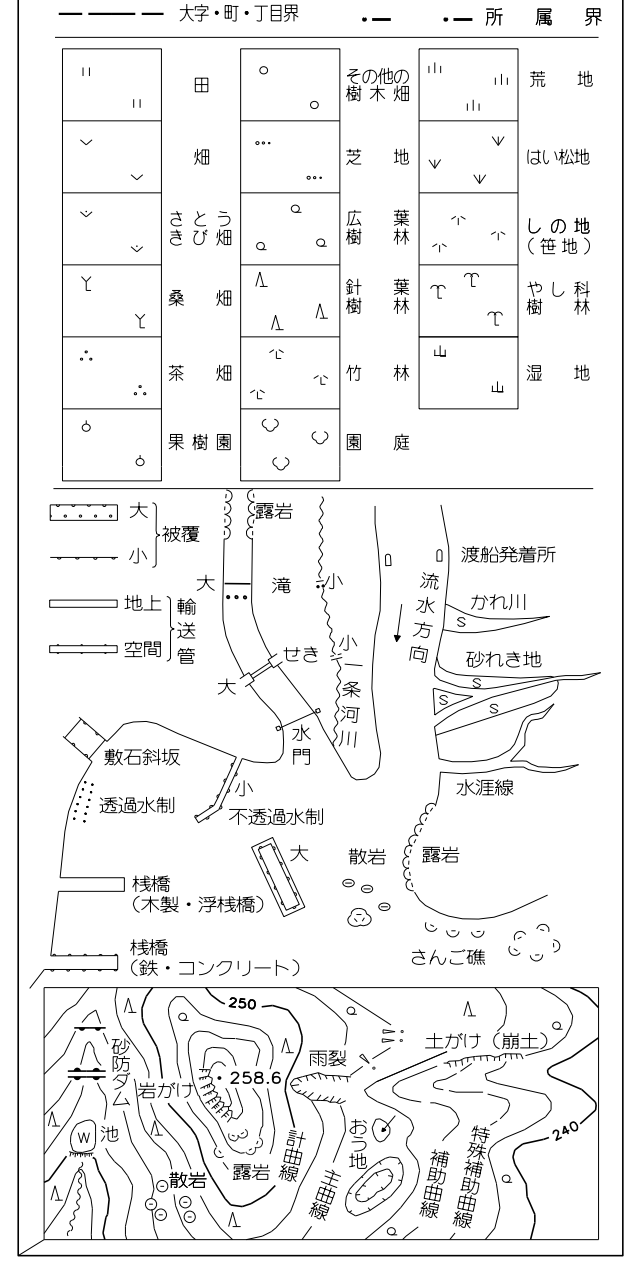
04EE981	04EE982	04EE991
04EE983	04EE984	04EE993
04FE081	04FE082	04FE091



記号

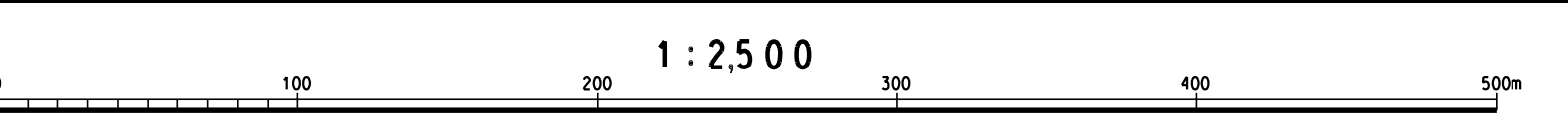
	普通建物	△37.2	三角点
	特別な建物	◎12.04	水準点
	特別な建物 (点線)	△25.6	電子基準点
	特別な建物 (点線)	◎14.8	多角点等
	特別な建物 (点線)	・18.7	図化標高 (点線) 標高を有しない

神	神社	門	門
社	社	鳥	鳥居
寺	寺院	HA	高塔
十	キリスト教会	II	電波塔
文	学校	II	油井・ガス井
X	交番	*	灯ろう
Y	消防署	J	記念碑
☉	郵便局	立	立
工	工場	◎	独立樹 (公園樹)
倉	倉庫	!	独立樹 (幹線樹)
ス	火葬場	!	独立樹 (幹線樹)
△	排水機場	!	独立樹 (幹線樹)
△	埋立地	!	独立樹 (幹線樹)
△	埋立地	!	独立樹 (幹線樹)
△	埋立地	!	独立樹 (幹線樹)
△	埋立地	!	独立樹 (幹線樹)
△	埋立地	!	独立樹 (幹線樹)
△	埋立地	!	独立樹 (幹線樹)
△	埋立地	!	独立樹 (幹線樹)
△	埋立地	!	独立樹 (幹線樹)
△	埋立地	!	独立樹 (幹線樹)
△	埋立地	!	独立樹 (幹線樹)
△	埋立地	!	独立樹 (幹線樹)
△	埋立地	!	独立樹 (幹線樹)
△	埋立地	!	独立樹 (幹線樹)
△	埋立地	!	独立樹 (幹線樹)
△	埋立地	!	独立樹 (幹線樹)
△	埋立地	!	独立樹 (幹線樹)
△	埋立地	!	独立樹 (幹線樹)
△	埋立地	!	独立樹 (幹線樹)
△	埋立地	!	独立樹 (幹線樹)



平成23年 2月 撮影
 平成24年 6月 現測
 平成25年 3月 測図
 令和 4年 8月 撮影
 令和 4年 11月 現測
 令和 5年 3月 測図

座標系 第Ⅳ系
 等高線間隔 2m



この測量成果は、国土地理院長の助言を
 うけて得たものである。
 (助言番号) 平24 四公第16号
 この測量成果は、国土地理院長の承認を得て同院所管の
 測量標及び測量成果を使用して得たものである。
 (承認番号) 令4 四公第13B号

坂出市

04EE984

国際航業株式会社調製