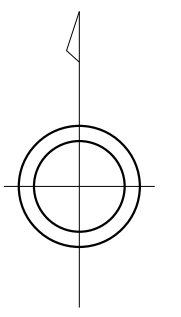


04EE894		
04EE992	04EF901	
04EE994	04EF903	

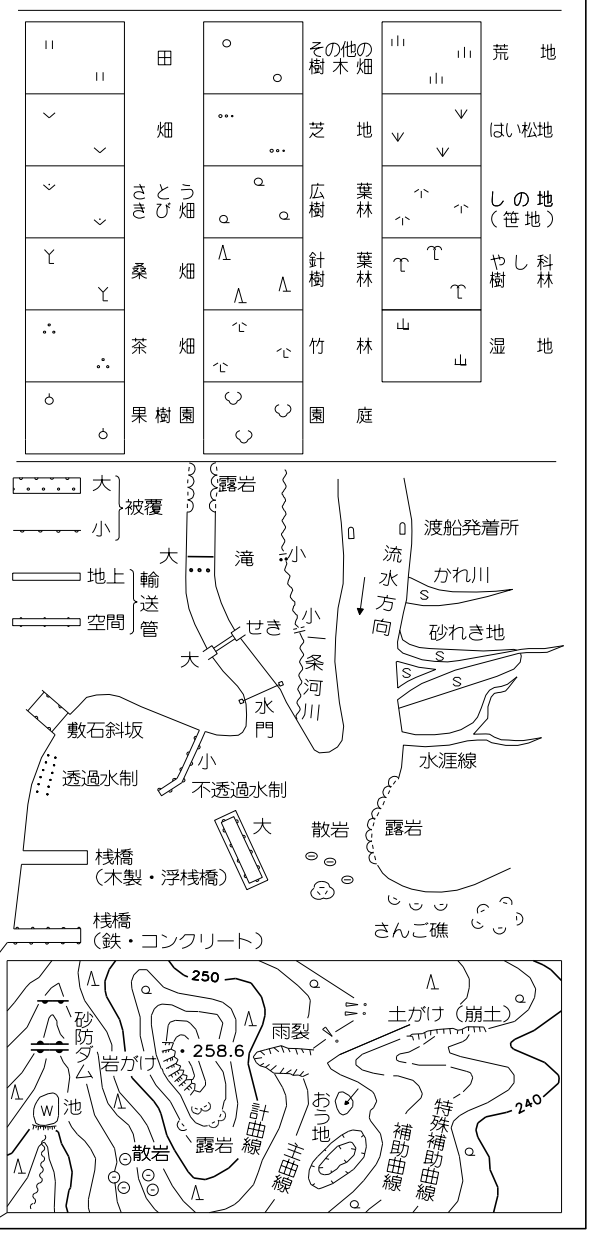


記号

普通建物	△37.2	三角点
壁つ建物	⊙12.04	水準点
普通無壁倉	△25.6	電子基準点
壁つ無壁倉	⊙14.8	多角点等
	・18.7	図化基準点 標石を有しない

神社	門	門
寺	□	庭
キリスト教会	✝	鳥居
学校	⊡	高塔
病院	⚕	電波塔
交番	⊡	油井・ガス井
消防署	✦	灯台
郵便局	〒	墓
工場	⊡	記念碑
家業所	⊡	立
倉庫	⊡	独立樹 (公園樹)
火葬場	⊡	独立樹 (非公園樹)
排水機場	⊡	電機機
変圧所	⊡	電線塔
官公署	⊡	水陸橋
裁判所	⊡	トンネル
検察庁	⊡	灯台
税務署	⊡	橋
森林管理署	⊡	道路のトンネル
公営・公団	⊡	河川
銀行	⊡	噴火口・噴出口
職業安定所	⊡	温泉・鉱泉
保健所	⊡	材料置場
区組合	⊡	太陽光発電設備
幼稚園・保育園	⊡	地下埋・地下鉄
ガソリンスタンド	⊡	出入口
駐車場	⊡	石
	⊡	い
	⊡	か

道路線(地区線)	普通鉄道
道路線等	特殊鉄道
歩道	築造中
建設中の道路	建設中の鉄道
歩道・分断等	アスファルト
建設中の歩道	成り筋
歩道・分断等	歩道及び
建設中の歩道	安全地帯
歩道・分断等	樹木
建設中の歩道	送電線
歩道・分断等	区域界
建設中の歩道	植生界
歩道・分断等	耕地界
建設中の歩道	区市界
歩道・分断等	郡市界
建設中の歩道	大字・町界
歩道・分断等	大字・町界



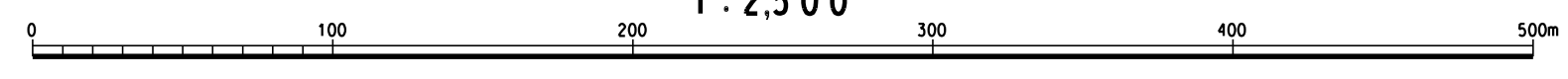
平面直角座標は、世界測地系による。

国際航業株式会社調製

平成23年 2月 撮影
平成24年 6月 現像
平成25年 3月 測図
令和 4年 8月 撮影
令和 4年 11月 現像
令和 5年 3月 測図

座標系 第Ⅳ系
等高線間隔 2m

1:2,500



この測量成果は、国土地理院長の助言をうけて得たものである。
（助言番号）平24 四公第15号
この測量成果は、国土地理院長の承認を得て同院所管の測量標及び測量成果を使用して得たものである。
（承認番号）令4 四公第13B号