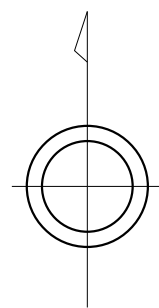
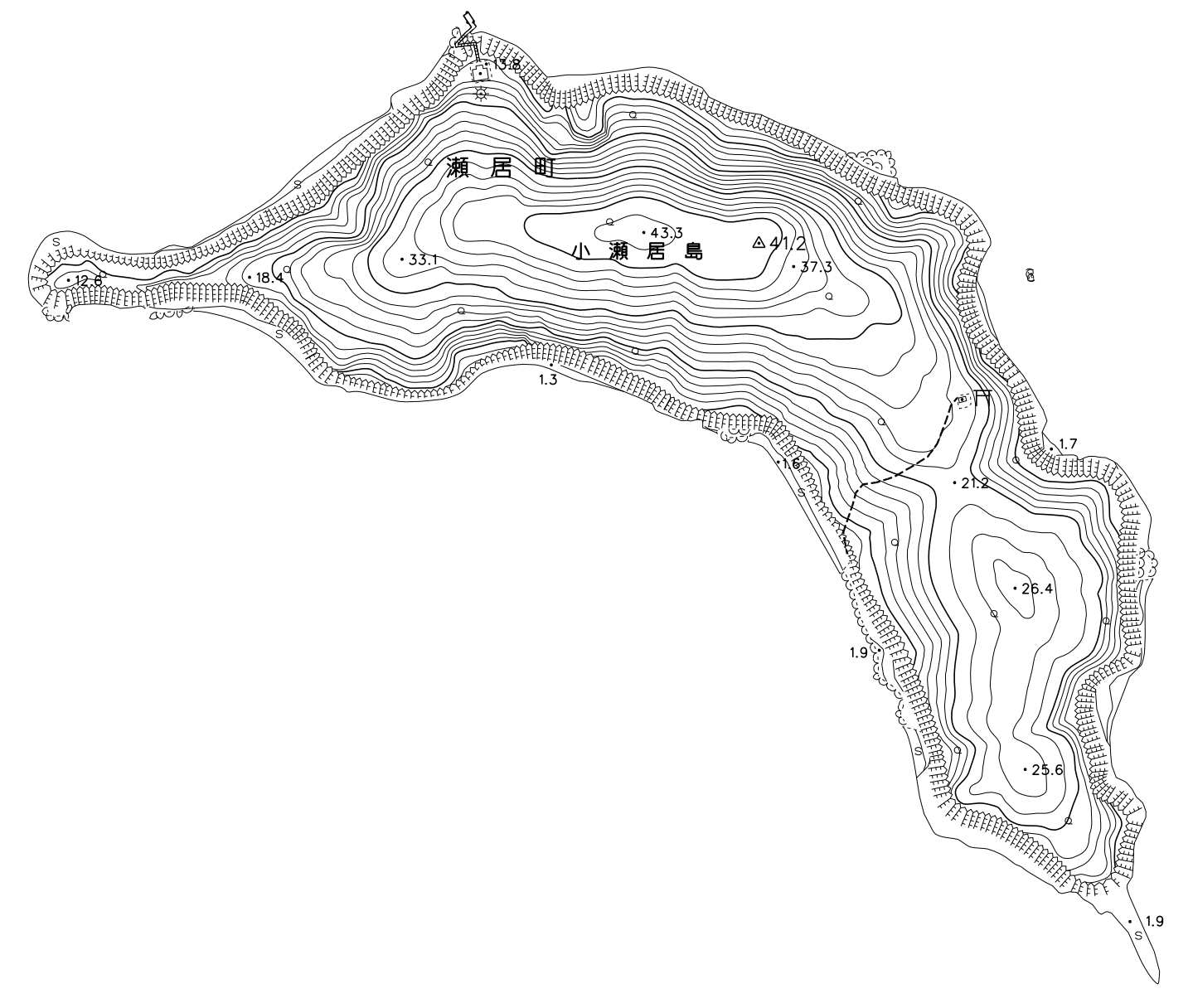


04EE874		04EE884
	04EE981	04EE982
04EE974	04EE983	04EE984



記 号

	普通建物	△37.2	三角点
	塙塙建物	●12.04	水準点
	普通無壁倉	△25.6	電子基準点
	塙塙無壁倉	●14.8	多角点等
	測量標識 標名を列記する	△18.7	測量標識 標名を列記する

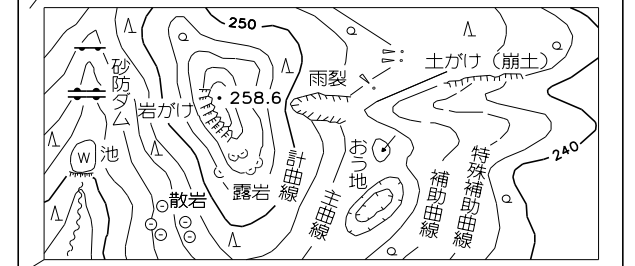


社	神社	門	門
寺	寺院	□	門
+	キリスト教会	—	鳥居
学	学校	IIA	高塔
病	病院	J	電波塔
X	交番	II	油井・ガス井
Y	消防署	*	灯台
郵	郵便局	J	旗台
工	工場	Q	記念碑
電	発電所	T	立像
倉	倉庫	Q	独立樹 (公園樹)
火	火薬庫	T	独立樹 (樹林樹)
機	排水機場	▽	砲台
支	役所・支所	▽	砲台
官	官公署	Q	水たまり
誌	雑誌社	◎	ツルギ
刊	刊行所	◎	灯台
松	松事務所	◎	砲台
森	森林管理署	▽	砲台
公	公営・公民館	▽	砲台
組	組合	▽	砲台
組	組合	▽	砲台
組	組合	▽	砲台
組	組合	▽	砲台
組	組合	▽	砲台

	道路線(地区線)		普通鉄道
	道路線(市町村線)		特殊鉄道
	道路線(市道)		旅客鉄道
	道路線(町道)		貨物鉄道
	道路線(村道)		建設中の鉄道
	歩道		アポイントメント
	歩道・分岐等		成り跡(成り跡)
	建設中の道路		鉄道支線
	遊歩道(風景道)		鉄道支線(貨物用)
	遊歩道(遊歩道)		鉄道支線(貨物用)
	遊歩道(遊歩道)		鉄道支線(貨物用)
	遊歩道(遊歩道)		鉄道支線(貨物用)
	遊歩道(遊歩道)		鉄道支線(貨物用)

	田		山地
	畑		山地(丘陵地)
	草地		山地(山地)
	森林(雑木林)		山地(山地)
	森林(雑木林)		山地(山地)
	森林(雑木林)		山地(山地)
	森林(雑木林)		山地(山地)
	森林(雑木林)		山地(山地)

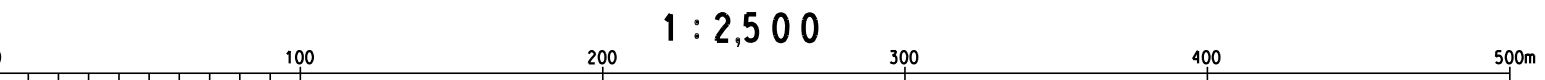
	大規模な河川		河川(河川)
	中規模な河川		河川(河川)
	小規模な河川		河川(河川)
	河川(河川)		河川(河川)
	河川(河川)		河川(河川)
	河川(河川)		河川(河川)
	河川(河川)		河川(河川)



平面直角座標は、世界測地系による。

	平成23年 2月 撮影
	平成24年 6月 現像
	平成25年 3月 測図
	令和4年 8月 撮影
	令和4年11月 現像
	令和5年 3月 測図

座標系 第IV系 等高線間隔 2m



1:2500

この測量成果は、国土地理院長の助言をうけて得たものである。
(測量番号)平24 四公第15号
この測量成果は、国土地理院長の承認を得て同院所管の測量標及び測量成果を使用して得たものである。
(承認番号)令4 四公第13B号