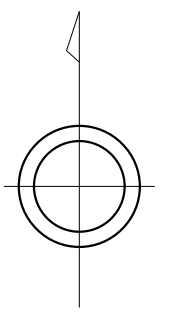


	04EE884	04EE893
04EE881	04EE882	04EE891

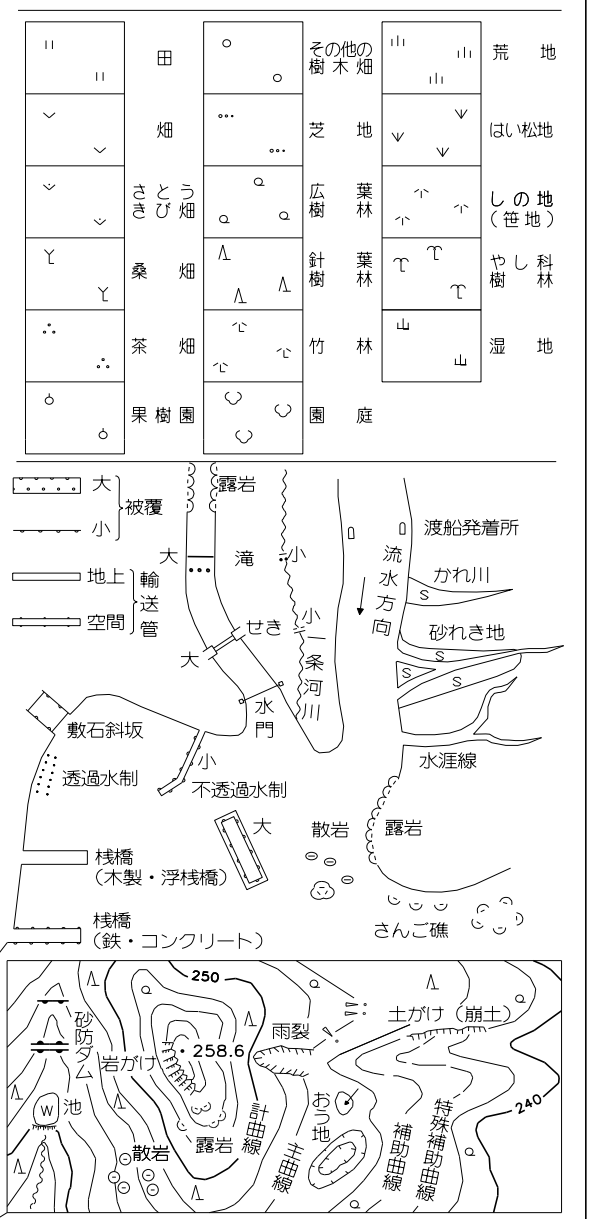


記号

	普通建物	△37.2	三角点
	特別な建物	●12.04	水準点
	普通無壁舎	△25.6	電子基準点
	特別な無壁舎	●14.8	多角点等
	普通無壁舎	・18.7	図化標高(正標高を列記)

社	社	門	門
寺	民	庭	庭
キリスト教会	会	鳥	鳥
学	校	高	高
病	院	電	電
交	通	油	油
消	防	燈	燈
郵便	局	工	工
倉	庫	倉	倉
火	災	火	火
操・排水	機	操	操
役・支	所	役	役
官	公	官	官
誌	刊	誌	誌
地	産	地	地
税	務	税	税
森	林	森	森
公	益	公	公
組	合	組	組
幼	稚	幼	幼
ガ	ラ	ガ	ガ
駐	車	駐	駐

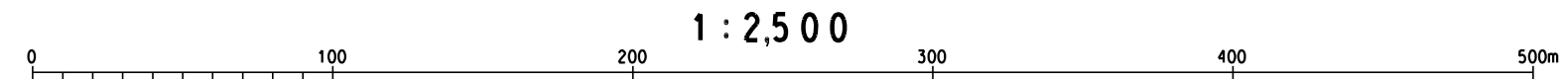
	道路線(地区線)		普通鉄道
	道路線等		特殊鉄道
	歩道		建設中の鉄道
	建設中の道路		アプト式
	歩道・分岐等		成り筋
	道路線(高架線)		鉄道及道路の高架部
	道路線		鉄道の側溝等
	橋		停留所及び安全地帯
	橋脚		送電線
	土		区域界
	益		耕作界
	人工		耕地界
	土		界
	郡		界
	市		界
	大字		界
	町		界
	丁目		界



平面直角座標は、世界測地系による。

平成23年 2月 撮影
 平成24年 6月 現像
 平成25年 3月 測図
 令和 4年 8月 撮影
 令和 4年11月 現像
 令和 5年 3月 測図

座標系 第Ⅳ系
 等高線間隔 2m



1:2500

この測量成果は、国土地理院長の助言をうけて得たものである。
 (助言番号)平24 四公第16号
 この測量成果は、国土地理院長の承認を得て同院所管の測量標及び測量成果を使用して得たものである。
 (承認番号)令4 四公第13B号