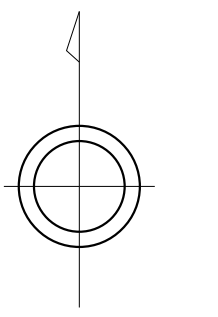
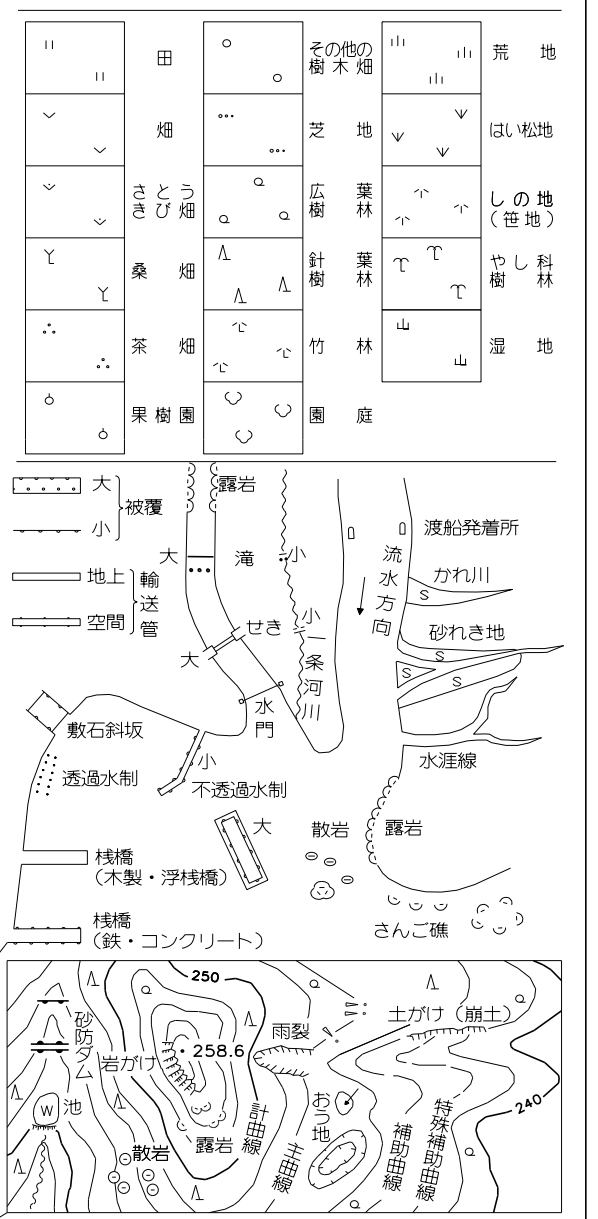


04EE871	04EE872	
04EE873	04EE874	
04EE871		04EE881



記号

普通建物	△37.2	三角点
壁の建物	●12.04	水準点
普通無壁倉	△25.6	電子基準点
壁の無壁倉	●14.8	多角点等
	●18.7	図化標高定 標高を列し(注)
神社	門	門
寺院	寺	鳥居
キリスト教会	+	高塔
学校	H△	電波塔
病院	+	油井・ガス井
交番	+	灯台
消防署	+	記念碑
郵便局	+	立像
工場	+	孤立樹(広葉樹)
家業所	+	孤立樹(針葉樹)
倉庫	+	稲圃
火葬場	+	雑草
排水機場	+	水田
役場支所	+	水田耕作
官公署	+	公園
裁判所	+	灯台
検察庁	+	路傍祠
税務署	+	道路のトンネル
森林管理署	+	河川
公営住宅・公民館	+	噴火口・噴出口
銀行	+	温泉・鉱泉
職業安定所	+	材料置場
保健所	+	太陽光発電設備
区組合	+	地下鉄・地下歩道
幼稚園・保育園	+	出入口
ガソリンスタンド	+	目石
駐車場	+	いし
		かき

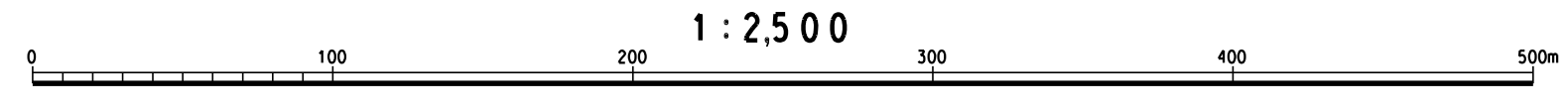


平面直角座標は、世界測地系による。

国際航業株式会社調製

平成23年	2月	撮影
平成24年	6月	現像
平成25年	3月	測図
令和4年	8月	撮影
令和4年	11月	現像
令和5年	3月	測図

座標系 第Ⅳ系
等高線間隔 2m



1:2500

この測量成果は、国土地理院長の助言をうけて得たものである。
(助言番号)平24 四公第16号
この測量成果は、国土地理院長の承認を得て同院所管の測量標及び測量成果を使用して得たものである。
(承認番号)令4 四公第13B号