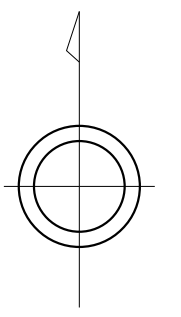


04EE771		
04EE773	04EE774	
04EE871	04EE872	

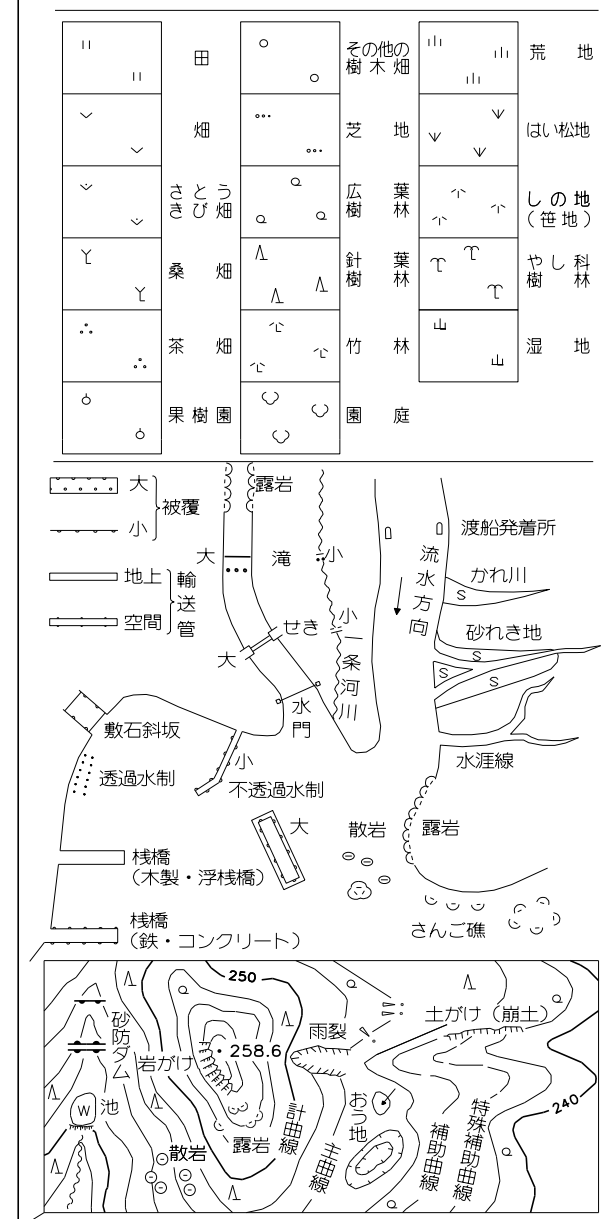


記号

[Symbol]	普通建物	△37.2	三角点
[Symbol]	壁の付建物	◎12.04	水準点
[Symbol]	普通無壁倉	△25.6	電子基準点
[Symbol]	壁の付無壁倉	◎14.8	多角点等
[Symbol]		・18.7	図化標高(正標高を列し5分)

[Symbol]	神社	[Symbol]	門
[Symbol]	寺	[Symbol]	庭
[Symbol]	キリスト教会	[Symbol]	鳥居
[Symbol]	学校	[Symbol]	高塔
[Symbol]	病院	[Symbol]	電波塔
[Symbol]	交番	[Symbol]	油井・ガス井
[Symbol]	消防署	[Symbol]	灯台
[Symbol]	郵便局	[Symbol]	記念碑
[Symbol]	工場	[Symbol]	立像
[Symbol]	家業所	[Symbol]	独立樹(広葉樹)
[Symbol]	倉庫	[Symbol]	独立樹(針葉樹)
[Symbol]	火葬場	[Symbol]	稲藪
[Symbol]	排水機場	[Symbol]	埋蔵文化財
[Symbol]	埋蔵文化財発見地	[Symbol]	水田
[Symbol]	官公署	[Symbol]	公園
[Symbol]	裁判所	[Symbol]	灯台
[Symbol]	検察庁	[Symbol]	灯台
[Symbol]	税務署	[Symbol]	道路のトンネル
[Symbol]	森林管理署	[Symbol]	橋
[Symbol]	公営・公民館	[Symbol]	河川
[Symbol]	銀行	[Symbol]	噴火口・噴出口
[Symbol]	職業安定所	[Symbol]	温泉・鉱泉
[Symbol]	保健所	[Symbol]	材料置場
[Symbol]	区町組合	[Symbol]	太陽光発電設備
[Symbol]	幼稚園・保育園	[Symbol]	地下埋設物
[Symbol]	ガソリンスタンド	[Symbol]	出入口
[Symbol]	駐車場	[Symbol]	段
[Symbol]		[Symbol]	い
[Symbol]		[Symbol]	か

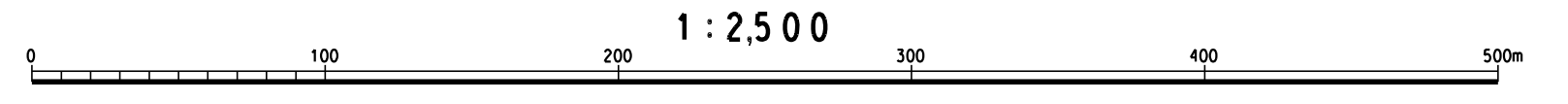
[Symbol]	道路線(指定線)	[Symbol]	普通鉄道
[Symbol]	道路線等	[Symbol]	特殊鉄道
[Symbol]	徒歩道	[Symbol]	築造中
[Symbol]	建設中の道路	[Symbol]	建設中の鉄道
[Symbol]	歩道・分断等	[Symbol]	アプト方式
[Symbol]	遊歩橋(橋架設)	[Symbol]	成り筋
[Symbol]	遊歩橋	[Symbol]	鉄道及道路の高架部
[Symbol]	橋	[Symbol]	鉄道の橋脚等
[Symbol]	橋脚歩道	[Symbol]	停車所及び安全地帯
[Symbol]	堤	[Symbol]	送電線
[Symbol]	人工斜土	[Symbol]	区域界
[Symbol]	土堤	[Symbol]	植生界
[Symbol]		[Symbol]	耕地界
[Symbol]	郡界	[Symbol]	市界
[Symbol]	市界	[Symbol]	町界
[Symbol]	大字・町界	[Symbol]	所屬界



平面直角座標は、世界測地系による。

[Symbol]	平成23年 2月 撮影
[Symbol]	平成24年 6月 現測
[Symbol]	平成25年 3月 測図
[Symbol]	令和 4年 8月 撮影
[Symbol]	令和 4年 11月 現測
[Symbol]	令和 5年 3月 測図

座標系 第IV系
等高線間隔 2m



1:2,500

この測量成果は、国土地理院長の助言をうけて得たものである。
(助言番号)平24 四公第16号
この測量成果は、国土地理院長の承認を得て同院所管の測量標及び測量成果を使用して得たものである。
(承認番号)令4 四公第13B号