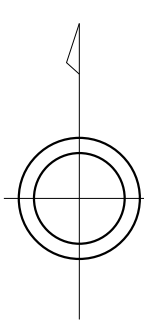
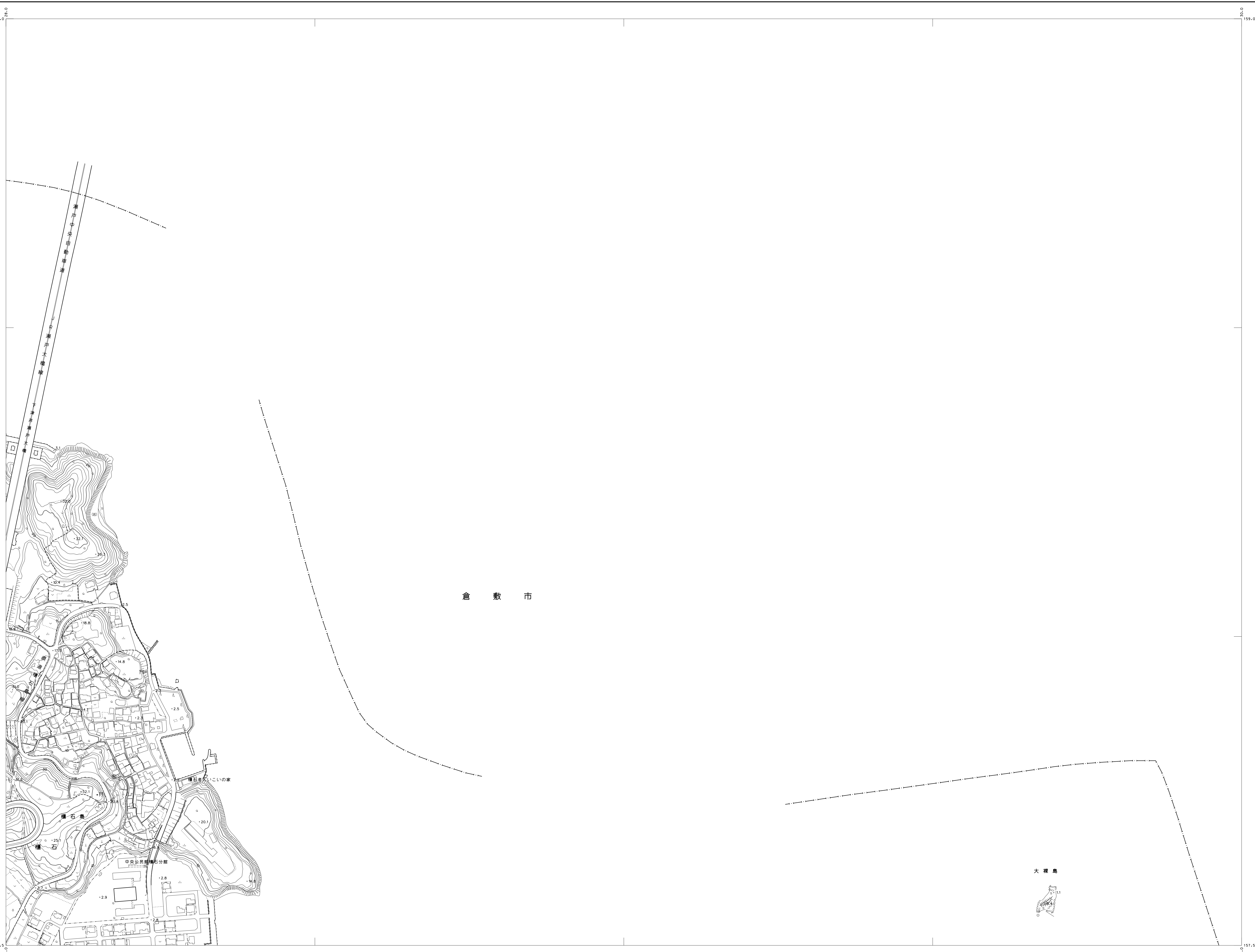


04EE762	04EE771	
04EE764	04EE773	04EE774



記号

[Symbol]	普通建物	△37.2	三角点
[Symbol]	壁ろう雑種地	●12.04	水準点
[Symbol]	緑地雑種地	△25.6	電子基準点
[Symbol]	壁ろう雑種地	●14.8	多角点等
[Symbol]	壁ろう雑種地	・18.7	図化標高等 標高を列記しない
[Symbol]	神社	□	門
[Symbol]	寺	□	庭
[Symbol]	キリスト教会	□	鳥居
[Symbol]	学校	□	高塔
[Symbol]	病院	□	電波塔
[Symbol]	交番	□	油井・ガス井
[Symbol]	消防署	□	灯台
[Symbol]	郵便局	□	墓
[Symbol]	工場	□	記念碑
[Symbol]	発電所	□	立像
[Symbol]	倉庫	□	独立樹 (公園樹)
[Symbol]	火薬庫	□	独立樹 (針葉樹)
[Symbol]	掘・排水機場	□	掘
[Symbol]	役場支所	□	掘
[Symbol]	官公署	□	水田
[Symbol]	裁判所	□	田
[Symbol]	検察庁	□	田
[Symbol]	税務署	□	田
[Symbol]	森林管理署	□	田
[Symbol]	公営住宅	□	田
[Symbol]	銀行	□	田
[Symbol]	職業安定所	□	田
[Symbol]	保健所	□	田
[Symbol]	区組合	□	田
[Symbol]	幼稚園・保育園	□	田
[Symbol]	ガソリンスタンド	□	田
[Symbol]	駐車場	□	田
[Symbol]	道路線 (旧区線)	—	普通鉄道
[Symbol]	道路線等	—	特殊鉄道
[Symbol]	徒歩道	—	築造中の鉄道
[Symbol]	建設中の道路	—	アプト式 成り済し
[Symbol]	歩道・分岐等	—	鉄道用地 の高架部
[Symbol]	遊歩道 (高架部)	—	鉄道の側線等
[Symbol]	遊歩道	—	停車所及び 安全地帯
[Symbol]	堤	—	送電線
[Symbol]	人工物	—	区域界
[Symbol]	土境	—	積土界
[Symbol]	都市境界	—	耕地界
[Symbol]	北瀬川の境界	—	都市・農産 の境界
[Symbol]	大字・丁目	—	都市・町界



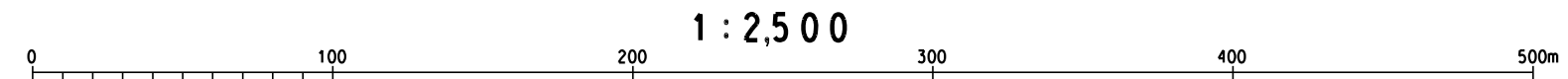
倉敷市

大瀬島

坂出市

平成23年 2月 撮影
 平成24年 6月 現図
 平成25年 3月 現図
 令和4年 8月 撮影
 令和4年11月 現図
 令和5年 3月 測図

座標系 第Ⅳ系
等高線間隔 2m



1:2500

この測量成果は、国土地理院長の助言を
 うけて得たものである。
 (助言番号) 平24 四公第16号
 この測量成果は、国土地理院長の承認を得て同院所管の
 測量標及び測量成果を使用して得たものである。
 (承認番号) 令4 四公第13B号