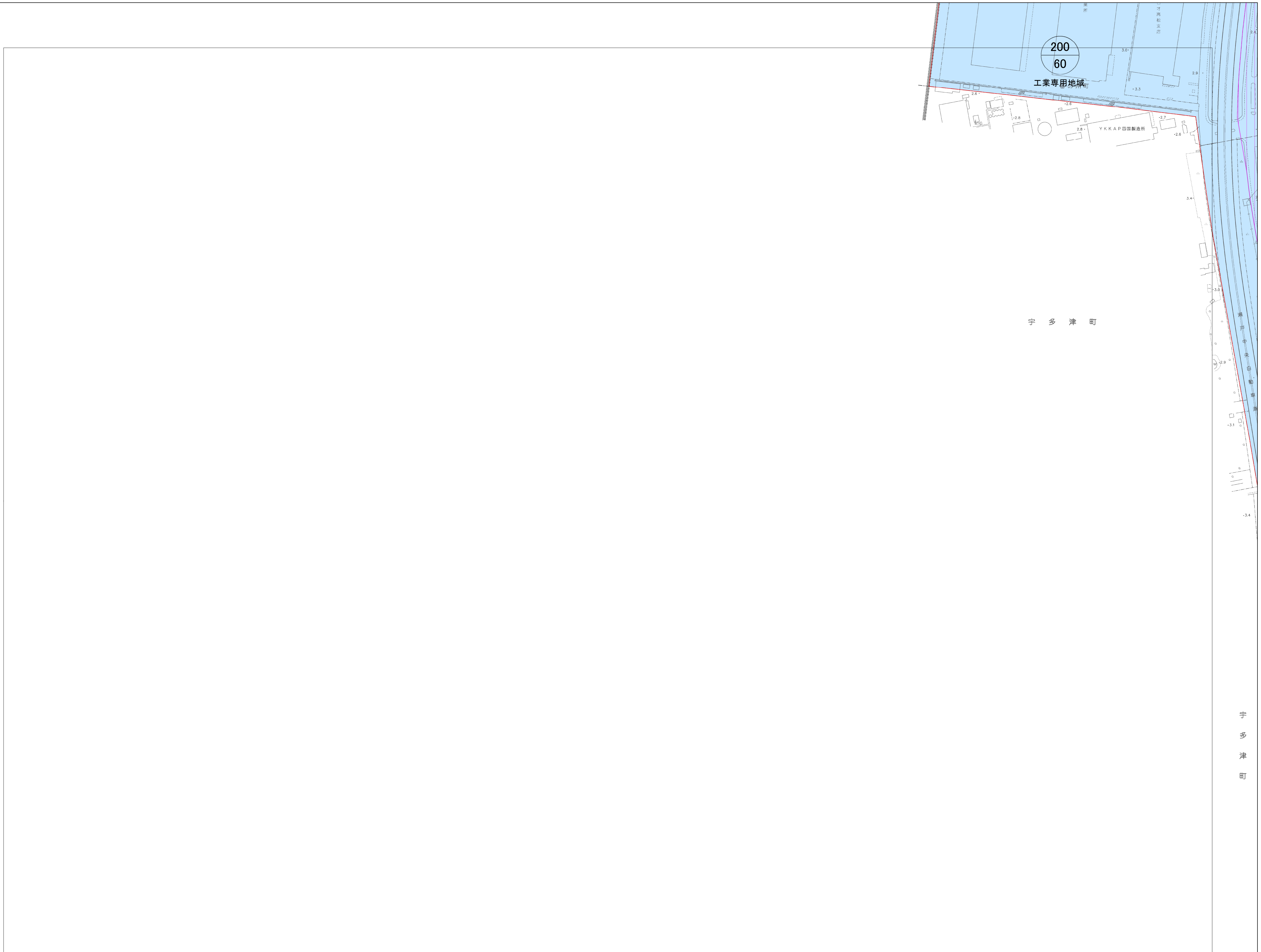



坂出市都市計画縦覧図

33 (FE062)

	26	27
	33	34
		40



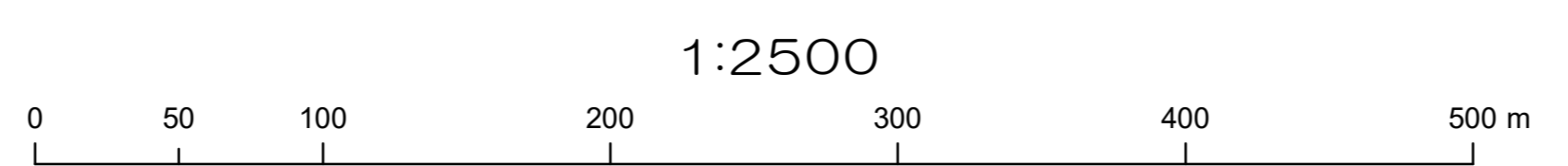
宇 東 町

宇 多 津 町

凡 例

—	用途地域界
—	容積
(200/60)	容積率・建ぺい率 (上段)(下段)
[Green]	第一種低層住居専用地域
[Yellow-Green]	第一種中高層住居専用地域
[Yellow]	第二種中高層住居専用地域
[Orange]	第一種住居地域
[Light Orange]	第二種住居地域
[Light Yellow]	準住居地域
[Pink]	近隣商業地域
[Light Pink]	商業地域
[Light Blue]	準工業地域
[Light Cyan]	工業地域
[Blue]	工業専用地域
[Blue with X]	特別用途地区
[Blue with dots]	特定用途制限地域(幹線沿道一般型)
[Blue with dots]	特定用途制限地域(一般環境保全型)
[Red with X]	防火地域
[Red with dots]	準防火地域
[Yellow with dots]	風致地区
[Green with dots]	駐車場整備地区
[Green with dots]	臨港地区
[Green with dots]	都市計画道路
[Green with dots]	都市高速鉄道
[Green with dots]	駐車場
[Green with dots]	都市計画公園
[Green with dots]	都市計画緑地
[Green with dots]	ごみ処理場
[Green with dots]	汚物処理場
[Green with dots]	土地区画整理事業
[Green with dots]	地区計画

33 (FE062)



1:2500