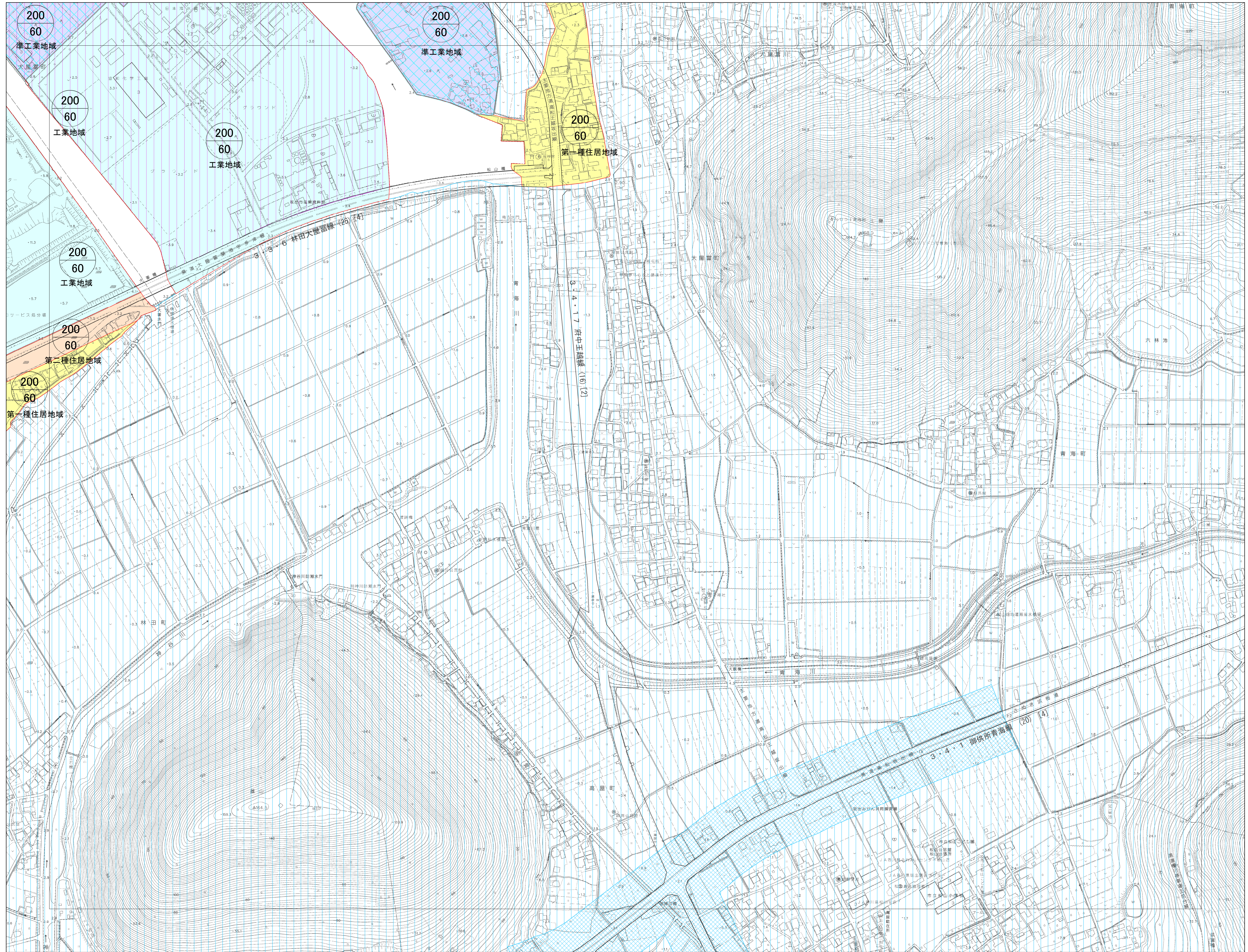



坂出市都市計画縦覧図

1:2500



30 (EE984)

22	23	24
29	30	31
36	37	38




凡例

—	用途地域界
—	容積率・建ぺい率 (上段) (下段)
(200/60)	容積率・建ぺい率 (上段) (下段)
[Green]	第一種低層住居専用地域
[Yellow]	第一種中高層住居専用地域
[Light Green]	第二種中高層住居専用地域
[Orange]	第一種住居地域
[Light Orange]	第二種住居地域
[Light Yellow]	準住居地域
[Pink]	近隣商業地域
[Light Pink]	商業地域
[Light Blue]	準工業地域
[Light Cyan]	工業地域
[Blue]	工業専用地域
[Blue with diagonal lines]	特別用途地区
[Blue with cross-hatch]	特定用途制限地域(幹線沿道一般型)
[Blue with cross-hatch]	特定用途制限地域(一般環境保全型)
[Red with diagonal lines]	防火地域
[Red with diagonal lines]	準防火地域
[Red with diagonal lines]	風致地区
[Red with diagonal lines]	駐車場整備地区
[Red with diagonal lines]	臨港地区
[Red with diagonal lines]	都市計画道路
[Red with diagonal lines]	都市高速鉄道
[Red with diagonal lines]	駐車場
[Green with diagonal lines]	都市計画公園
[Green with diagonal lines]	都市計画緑地
[Orange]	ごみ処理場
[Yellow]	汚物処理場
[Light Blue]	土地区画整理事業
[Blue]	地区計画

30 (EE984)

1:2500



1:2500