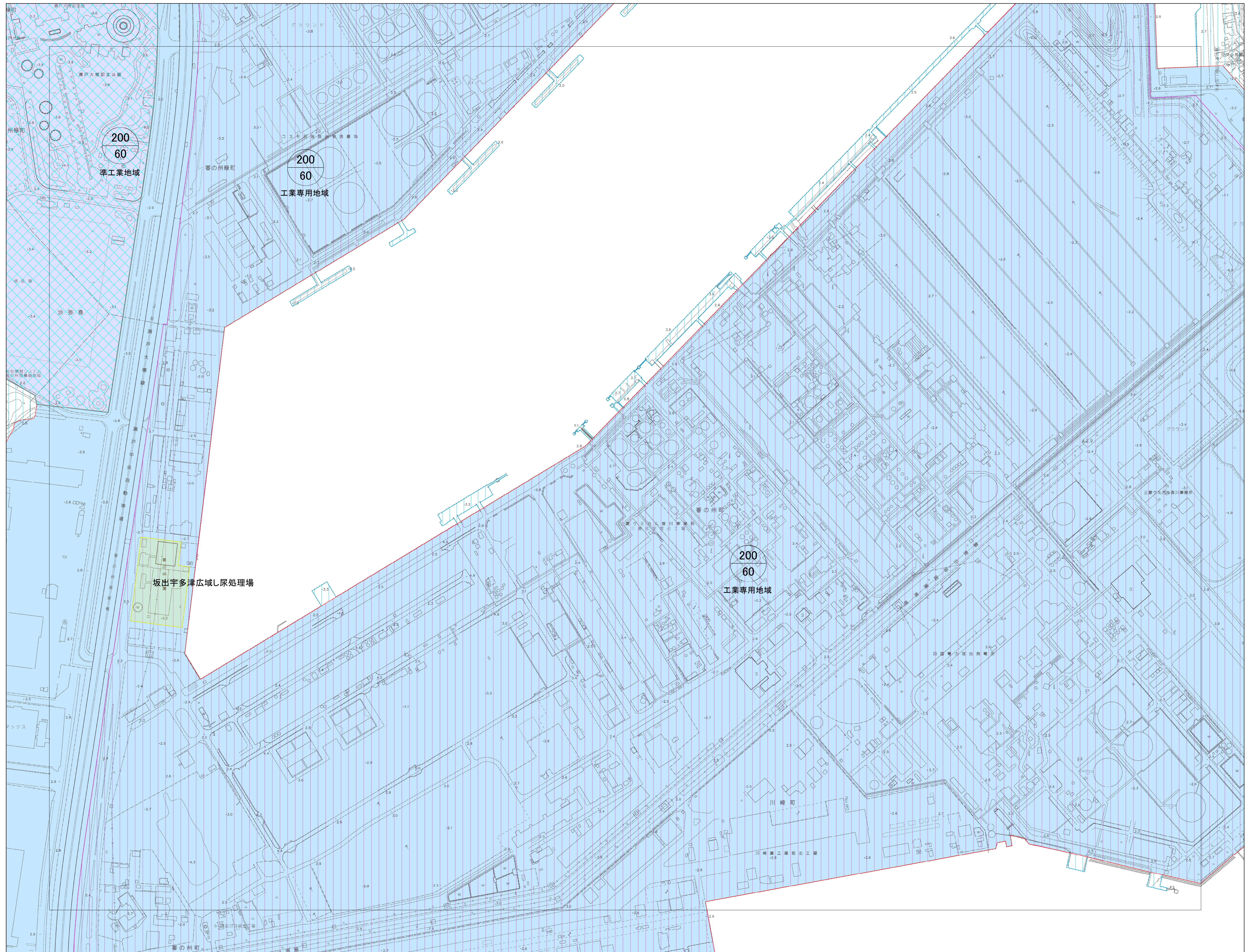



1:2500

坂出市都市計画縦覧図

27 (EE973)


19	20	21
26	27	28
33	34	35



凡例

—	用途地域界
—	容積・建ぺい率 (上段) (下段)
(200/60)	容積率・建ぺい率 (上段) (下段)
[Green]	第一種低層住居専用地域
[Light Green]	第一種中高層住居専用地域
[Yellow]	第二種中高層住居専用地域
[Orange]	第一種住居地域
[Light Orange]	第二種住居地域
[Pink]	準住居地域
[Light Pink]	近隣商業地域
[Pink]	商業地域
[Light Blue]	準工業地域
[Blue]	工業地域
[Dark Blue]	工業専用地域
[Blue with diagonal lines]	特別用途地区
[Blue with cross-hatch]	特定用途制限地域(幹線沿道一般型)
[Blue with cross-hatch]	特定用途制限地域(一般環境保全型)
[Red with diagonal lines]	防火地域
[Light Red]	準防火地域
[Light Orange]	風致地区
[Light Blue]	駐車場整備地区
[Light Blue]	臨港地区
[Blue with diagonal lines]	都市計画道路
[Blue with diagonal lines]	都市高速鉄道
[Blue with diagonal lines]	駐車場
[Green with diagonal lines]	都市計画公園
[Green with diagonal lines]	都市計画緑地
[Orange]	ごみ処理場
[Yellow]	汚物処理場
[Light Blue]	土地区画整理事業
[Blue]	地区計画

27 (EE973)



1:2500

1:2500