



坂出市都市計画縦覧図

6 (EE764)

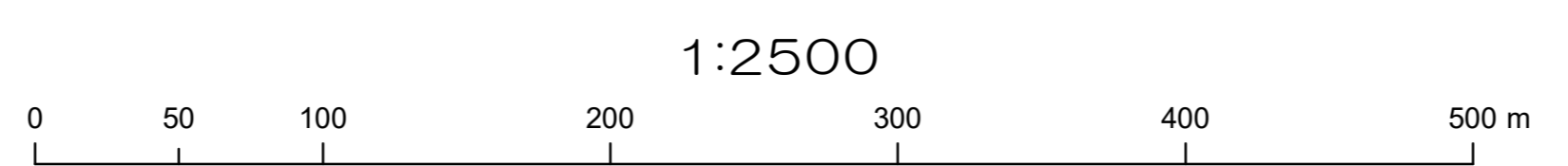
| | | |
|----|----|----|
| 03 | 04 | 05 |
| | 06 | 07 |
| | 08 | 09 |



凡例

| | |
|-------------------|--------------------|
| — | 用途地域界 |
| - - - | 容積 |
| (200/60) | 容積率・建ぺい率 (上段) (下段) |
| [Green] | 第一種低層住居専用地域 |
| [Light Green] | 第一種中高層住居専用地域 |
| [Yellow] | 第二種中高層住居専用地域 |
| [Orange] | 第一種住居地域 |
| [Light Orange] | 第二種住居地域 |
| [Pink] | 準住居地域 |
| [Light Pink] | 近隣商業地域 |
| [Light Blue] | 商業地域 |
| [Light Purple] | 準工業地域 |
| [Light Blue-Gray] | 工業地域 |
| [Blue] | 工業専用地域 |
| [Blue-Gray] | 特別用途地区 |
| [Light Blue] | 特定用途制限地域(幹線沿道一般型) |
| [Light Blue] | 特定用途制限地域(一般環境保全型) |
| [Red-Gray] | 防火地域 |
| [Light Red] | 準防火地域 |
| [Light Yellow] | 風致地区 |
| [Light Green] | 駐車場整備地区 |
| [Light Purple] | 臨港地区 |
| [Blue] | 都市計画道路 |
| [Red] | 都市高速鉄道 |
| [Black] | 駐車場 |
| [Green] | 都市計画公園 |
| [Light Green] | 都市計画緑地 |
| [Light Orange] | ごみ処理場 |
| [Light Yellow] | 汚物処理場 |
| [Light Blue] | 土地区画整理事業 |
| [Blue] | 地区計画 |

6 (EE764)



1:2500